






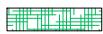

Lei Complementar XX de XX | XX | 2019

Seção II - Do Plano Viário e dos Logradouros Oficiais

Art. 17. Fica definido o plano viário da Macroárea Insular do município de Santos em substituição a todas as disposições anteriores, bem como a revogação de toda disposição em contrário, identificadas em mapa objeto do anexo I, com as seguintes diretrizes:

LXXIV. Rua Aureliano Coutinho - Fica estabelecido o prolongamento da via como rua compartilhada, entre as ruas Galeão Coutinho e São José, no bairro Embaré, conforme planta nº 30;

Legenda

-  lote existente
-  lote afetado
-  meio fio existente
-  meio fio proposto
-  meio fio a demolir
-  rua compartilhada
-  área verde proposta

PREFEITURA MUNICIPAL DE SANTOS **SEDURB**

ASSUNTO
LC XX/01/2019 - PLANMOB - SANTOS ANEXO I - DIRETRIZES VIÁRIAS

TIPO
PROJETO DE PROLONGAMENTO DE VIA

LOCAL(IS)
RUA AURELIANO COUTINHO

DESCRIÇÃO:

projeto	SEDURB
responsável(s)	COINURB COPOLUR
arquivo	PL30 PDV2019
data	11 2018
publicação	D.O. 2019

AP

URB

30
folha única

escala
1:750

COD./COR	PENA	ESPESS.
1. RED	black	0.10
2. YELLOW	black	0.20
3. GREEN	black	0.30
4. CYAN	black	0.40
5. BLUE	black	0.60
6. MAGENTA	black	0.80
7. WHITE	black	0.10
8. GRAY	black	0.05
9. COLOR 10	color	0.10
10. COLOR 20	color	0.30
11. COLOR 30	color	0.10
12. COLOR 34	color	0.10
13. COLOR 114	color	0.10
14. COLOR 202	color	0.40

FORMATO A3 (420x297mm)