





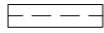


LEI COMPLEMENTAR Nº 1087 DE 30/12/2019

Seção II - Do Plano Viário e dos Logradouros Oficiais

Art. 17. Fica definido o plano viário da Macroárea Insular do município de Santos em substituição a todas as disposições anteriores, bem como a revogação de toda disposição em contrário, identificadas em mapa objeto do anexo I, com as seguintes diretrizes:

LXXIX. Rua Projetada - Aparecida - Fica estabelecida a abertura da via como rua de pedestres, entre a Avenida Doutor Epitácio Pessoa e a Rua Guaiaó, no interior da quadra conformada pelas ruas supracitadas e as ruas Alexandre Martins e Professor Pirajá da Silva, no bairro Aparecida, conforme planta nº 34;

Legenda

-  lote existente
-  lote afetado
-  alinhamento proposto
-  meio fio existente
-  meio fio proposto
-  meio fio a demolir
-  rua de pedestres

SEDURB
 PREFEITURA MUNICIPAL DE SANTOS

ASSUNTO	LEI COMPLEMENTAR Nº 1087 DE 30/12/2019 ANEXO I - DIRETRIZES VIÁRIAS
TIPO	PROJETO DE ABERTURA DE VIA
LOCAL(ES)	RUA PROJETADA - APARECIDA

projeto	SEDURB	PLANTA
responsável(s)	COINURB COPOLUR	34
arquivo	PL34 PLANMOB	folha
data	12/2019	única
publicação	D.O. 2019	escala
		1:750