








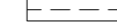
**LEI COMPLEMENTAR Nº 1087 DE 30/12/2019**

**Seção II - Do Plano Viário e dos Logradouros Oficiais**

**Art. 17.** Fica definido o plano viário da Macroárea Insular do município de Santos em substituição a todas as disposições anteriores, bem como a revogação de toda disposição em contrário, identificadas em mapa objeto do anexo I, com as seguintes diretrizes:

**LXVII. Av. Conselheiro Nébias.** Fica estabelecido o alargamento da Avenida Conselheiro Nébias entre a Rua Bittencourt, no bairro Vila Nova, e a Avenida Xavier da Silveira, no bairro Paquetá, conforme planta nº 24;

**Legenda**

-  lote existente
-  lote afetado
-  alinhamento proposto
-  meio fio existente
-  meio fio proposto
-  meio fio a demolir

PREFEITURA MUNICIPAL DE SANTOS SEDURB

ASSUNTO  
**LEI COMPLEMENTAR Nº 1087 DE 30/12/2019  
ANEXO I - DIRETRIZES VIÁRIAS**

TIPO  
**PROJETO DE ALARGAMENTO DE VIA**

LOCAL(S)  
**AVENIDA CONSELHEIRO NÉBIAS**

projeto <b>SEDURB</b>	PLANTA
responsável(s) COINURB COPOLUR	<b>24</b>
arquivo PL24 PLANMOB	folha <b>2/3</b>
data 12/2019	escala 1:750
publicação D.O. 2019	