








LEI COMPLEMENTAR Nº 1087 DE 30/12/2019

Seção II - Do Plano Viário e dos Logradouros Oficiais
Art. 17. Fica definido o plano viário da Microárea Inaular do município de Santos em substituição a todas as disposições anteriores, bem como a revogação de toda disposição em contrário, identificadas em mapa objeto do anexo I, com as seguintes diretrizes:
XXX. Rua Projetada Conjunto Estivadores - Fica estabelecida a abertura de via de uso exclusivo de pedestres, no bairro São Jorge, entre a Av. Francisco da Costa Pires e a R. Alan Ciber Pinto, conforme planta nº 8.

Legenda

-  lote existente
-  lote afetado
-  alinhamento proposto
-  meio fio existente
-  meio fio proposto
-  meio fio a demolir
-  rua de pedestres
- área verde proposta

PREFEITURA MUNICIPAL DE SANTOS

ASSUNTO	LEI COMPLEMENTAR Nº 1087 DE 30/12/2019
TIPO	ANEXO I - DIRETRIZES VIÁRIAS
LOCALIZ.	PROJETO DE ABERTURA DE VIA
	RUA PROJETADA CONJUNTO ESTIVADORES

projeto	SEDURB	PLANTA
responsável(s)	CONURB COFOLUR	08
arquivo	PL08 PLANMOB	folha
data	12/2019	única
publicação	D.O. 2019	escala
		1:750