












**LEGENDA**

 MACROZONA NOROESTE	 MACROZONA CONTINENTAL I	 LIMITE MUNICIPAL
 MACROZONA CENTRO	 MACROZONA CONTINENTAL II	 REDE HIDROGRÁFICA
 MACROZONA MORROS	 MACROZONA DO ESTUÁRIO E CANAIS FLUVIAIS	 RODOVIA
 MACROZONA LESTE		 FERROVIA

0 0,5 1 1,5 2 KM

ESCALA GRÁFICA

PROJEÇÃO UNIVERSAL, TRANSVERSA MERCATOR

MERIDIANO CENTRAL: 49°

DATA/HORIZONTAL: 2018/03

LOCALIZAÇÃO

**PREFEITURA MUNICIPAL DE SANTOS**  
**PLANTA DE DIVISÃO TERRITORIAL**  
**MACROZONAS- ANEXO III**

PLANO DIRETOR DE DESENVOLVIMENTO E EXPANSÃO URBANA DO  
MUNICÍPIO DE SANTOS  
LEI COMPLEMENTAR Nº 1.005, DE 16 DE JULHO DE 2018

SECRETARIA DE DESENVOLVIMENTO URBANO  
SEDURB

Escala: 1:50.000 Data: 2018 Folha: ÚNICA

FORMATO: 515x643mm