



MUNICÍPIO DE SANTOS

PREFEITURA DE SANTOS

Secretaria de Educação



Santos
Cidade Educadora

SANTOS

VIVENCIANDO A HISTÓRIA E A GEOGRAFIA

CURRÍCULO SANTISTA



ANOS INICIAIS - 5º ANO - CADERNO DO ESTUDANTE
EDIÇÃO ESPECIAL

SEDUC/DEPED/COFORM/COPEP

SENUTEC/SEFORM

2020

Atividade 1: Patrimônio Cultural

A cidade de Santos foi fundada, em 1546, pelo português Brás Cubas. Por ter tantos séculos de história, nossa cidade apresenta marcos, ou seja, pistas desse longo passado.

Observe algumas construções santistas e tente identificá-las a partir do quadro abaixo, relacionando-as com as imagens a seguir:

1- Ruínas Engenho São Jorge dos Erasmos. Século XVI.	2- Casa do Trem Bélico. Século XVII.
3- Monumento do Emissário. Século XXI.	4- Outeiro de Santa Catarina. Século XVIII.



Você sabe o que é PATRIMÔNIO? Escreva sua opinião a seguir.

Com certeza, você deve ter pensado em algo material, como uma herança, e que tenha relação com dinheiro. Sua opinião também está certa, mas a palavra significa muito mais do que isso.

Patrimônio é tudo que consideramos importante e a que damos um valor, seja monetário ou não.



O que é PATRIMÔNIO?

Patrimônio pode ser definido como um bem, uma herança, um conjunto de bens a que damos valor e que temos uma relação de propriedade, de identidade. É tudo aquilo que se refere aos bens materiais e imateriais que representam nossas ações, nossos costumes e crenças, nossas memórias.

Isso significa que o Patrimônio é constituído pelas formas de expressão; os modos de criar, fazer, viver; as criações científicas, artísticas e tecnológicas; as obras, objetos, documentos, edificações e demais espaços destinados às manifestações artístico-culturais; os conjuntos urbanos e sítios de valor histórico, paisagístico, artístico, arqueológico, paleontológico, ecológico e científico.

Fonte: Cartilha Patrimonial. PROGRAMA DE PATRIMÔNIO ARQUEOLÓGICO, HISTÓRICO E CULTURAL DO TERMINAL PORTUÁRIO EMBRAPORT. Empresa Documento.

Patrimônio pode ser algo pessoal, que pertence a você e do qual você gosta e cuida.

Que tal fazer um desenho de algo que tenha muita importância para você? Pode ser um objeto, uma pessoa, um sentimento, uma festa, uma foto, um lugar, ou seja, algo que você valoriza muito.

PATRIMÔNIO PESSOAL

Agora, desenhe um patrimônio que seja de todos, importante para o lugar onde vive, sua cidade ou seu país.

PATRIMÔNIO COLETIVO

PATRIMÔNIO MATERIAL E IMATERIAL

O que significam?


PATRIMÔNIO MATERIAL: tudo o que é concreto. Podem ser bens móveis, como objetos artísticos, vestimentas, obras de arte ou bens imóveis, como prédios e sítios arqueológicos.



Museu do Café, no Centro de Santos, e Estátua do chefe do Quilombo do Jabaquara e abolicionista Quintino de Lacerda.

Fotos: Prefeitura Municipal de Santos

PATRIMÔNIO IMATERIAL: são as formas de expressão, os saberes das pessoas, as celebrações e festas ou um lugar importante.



O Tamboréu é um esporte santista.

Os bordados das artesãs do Morro São Bento também são um patrimônio da nossa cidade.

Fonte: Prefeitura Municipal de Santos.

PARA RESUMIR

Tudo o que é importante para a comunidade é patrimônio e merece ser preservado e cuidado.

- Lugares: praças, museus, igrejas, escolas, centro histórico, sítios arqueológicos, etc.
- Festas: juninas, do folclore, da primavera, do bairro, das famílias, carnaval, imigrantes e migrantes, do padroeiro, da igreja, do time de futebol.
- Paisagens naturais: mata, morros, manguezais, rios, praias, ilhas, florestas, serras, etc.
- Modos de viver: o jeito de pescar, rezas, cantos, artesanato, receitas, remédios caseiros, etc.
- Manifestações culturais: danças, teatro, música, shows, jogos como o tamboréu, bordados como os feitos no Morro São Bento.



Aluna da UME Waldery de Almeida listando os patrimônios da Zona Noroeste. Foto: acervo Pessoal.

Pesquise e descubra:

a) uma festa importante para o lugar onde você vive.

b) um lugar significativo para você.

c) uma manifestação cultural.

d) uma paisagem que você considera essencial que seja cuidada.

Museus em Santos

Você conhece algum museu?

SIM ()

NÃO ()

Qual? _____

Se você pudesse ter um museu para guardar coisas importantes para você e sua comunidade, como ele seria?

Nome do Museu:

O que você gostaria de proteger para que todos pudessem ver e cuidar? Ilustre ou escreva:

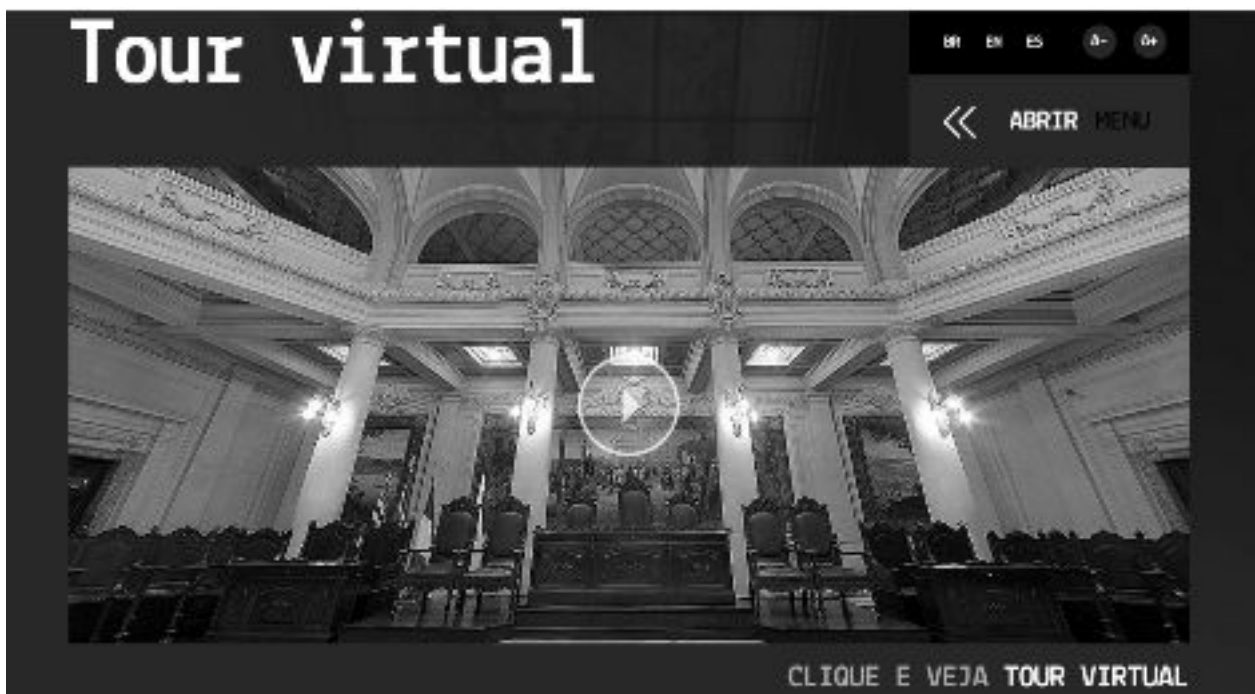
Que tal conhecer um museu de Santos?

No site do Museu do Café, cujo prédio está localizado no Centro da cidade, você encontra muitas informações.

Vamos fazer uma visita virtual ao museu? Depois discuta com seus amigos:

a) Qual a importância do Museu do Café?

b) Qual a história que ele nos conta?



Disponível em: <http://www.museudocafe.org.br/o-museu/tour-virtual/>. Acesso em: 15/09/2020.

Contaçon de História: A lenda do Café.

O café é uma planta originária da África. Assista à história sobre sua origem e escreva um pequeno texto:

Disponível em:

https://www.youtube.com/watch?v=bN5LL_x6Mhc&list=PLoQ4gKCs7qbiTlrY8UPHCABNkFZ0mT213&index=4&t=0s. Acesso em: 06/09/2020.

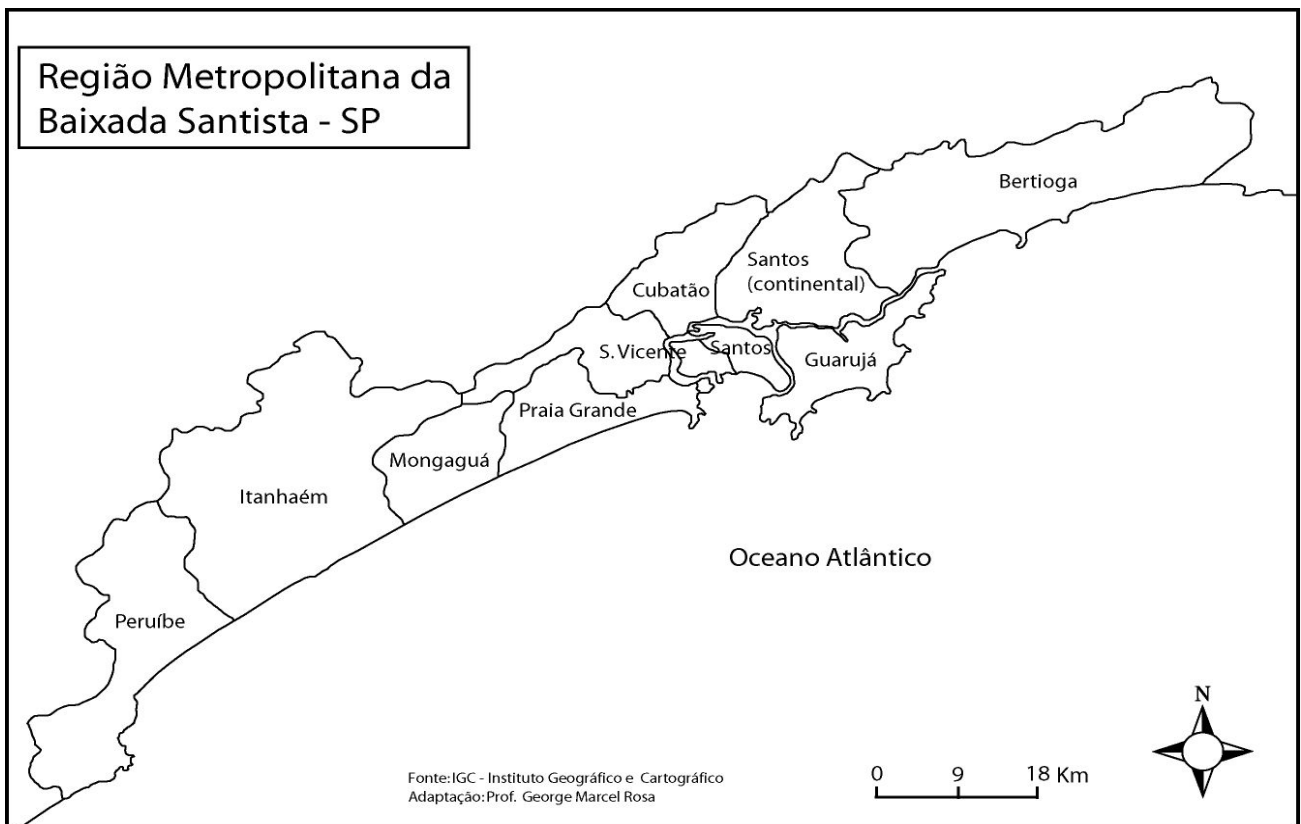
Pesquise e registre, no espaço abaixo, outros museus que existem em Santos.

Atividade 2: Municípios da Baixada Santista

Santos está localizada na Região Metropolitana da Baixada Santista, com mais oito municípios. São eles: São Vicente, Cubatão, Guarujá, Itanhaém, Mongaguá, Peruíbe, Praia Grande e Bertioga.

A Baixada Santista está localizada no estado de São Paulo, na Região Sudeste.

a) Observe o mapa abaixo e identifique os municípios criando uma legenda, por cores, para cada um.



Estuário de Santos

A cidade de Santos está localizada em um estuário. Mas você sabe o que é estuário?

ESTUÁRIOS são regiões costeiras onde desembocam muitos rios. É um ambiente aquático de transição entre rios e o mar, por isso suas águas são salobras e, por estarem sob a influência das marés, servem de berçário para os peixes e crustáceos.

a) Observe a imagem do Estuário de Santos.



Fontes disponíveis em:

<http://www.portodesantos.com.br/infraestrutura/acesso-aquavia>. Acesso em: 14/09/2020.

Problemas ambientais

A cidade de Santos desenvolveu-se por causa da atividade portuária. Foi para o Estuário que o português Brás Cubas resolveu transferir o pequeno porto, antes na área da praia, por ser aquele um local mais seguro dos ataques dos indígenas que não aceitavam a dominação de um povo vindo de longe, e dos piratas, que invadiram nossa vila.

b) No local onde você vive, o que você identifica do Porto? Você vê navios, caminhões, percebe poluição, cheiros?

c) Escreva, no espaço abaixo, quais problemas ambientais ocorrem na nossa cidade e que prejudicam a sua vida.

d) Assista ao vídeo, a seguir, e discuta com seus colegas as consequências do desastre ambiental ocorrido em Santos, em 2016, a partir das seguintes questões:

- Qual o principal problema ambiental causado pelo incêndio?
- Que outras consequências para a população você apontaria?
- Que medidas as autoridades podem tomar para evitar acidentes como o descrito no vídeo?
- Converse com um adulto sobre o acidente no Porto e quais são suas lembranças.

Disponível em:

<http://g1.globo.com/sp/santos-regiao/jornal-tribuna-2edicao/videos/v/relatorio-sobre-impactos-ambientais-do-incendio-da-ultracargo-s-era-divulgado-nesta-terca/5480387/>

.Acesso em: 18/09/2020.

Mudanças do espaço

O lugar onde vivemos passou por grandes transformações.

Nossa região sempre foi local de atração para diferentes povos.

Observe as imagens de satélites e pense sobre elas, respondendo às perguntas que vêm logo após.



Fonte:

Disponível em:

<https://usiminas.com/a-usiminas-na-preservacao-da-historia-e-pre-historia.pdf>. Acesso em 5/09/2020.

Há 5 mil anos, não havia mangue na Baixada Santista. O mar estava quatro metros acima do nível atual. A área central em destaque, onde hoje se encontra o Porto de Santos, estava submersa. Os pontos vermelhos indicam a existência de Sambaquis. Ilustração de Antônio Palácios.



Na Santista, com a diminuição do nível do mar, surgiram as áreas de terra, em bege, hoje ocupadas pelas cidades. Ilustração de Antônio Palácios.

a) As imagens representam o mesmo espaço?

b) Que mudanças importantes você pode apontar?
