
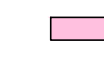







LEGENDA ZONAS

- | | |
|---|--|
|  ZC I – ZONA CENTRAL I |  ZM III – ZONA DOS MORROS III |
|  ZC II – ZONA CENTRAL II |  ZNO I – ZONA NOROESTE I |
|  ZI – ZONA INTERMEDIÁRIA |  ZNO II – ZONA NOROESTE II |
|  ZIR I – ZONA DE INDÚSTRIA E RETROPORUÁRIA I |  ZNO III – ZONA NOROESTE III |
|  ZIR II – ZONA DE INDÚSTRIA E RETROPORUÁRIA II |  ZO – ZONA DA ORLA |
|  ZM I – ZONA DOS MORROS I |  ZP – ZONA PORTUÁRIA |
|  ZM II – ZONA DOS MORROS II |  ZPPA – ZONA DE PROTEÇÃO PAISAGÍSTICA E AMBIENTAL |

LOCALIZAÇÃO



INFORMAÇÕES CARTOGRAFICAS
 PROJEÇÃO UTM FUSO
 METRO/HECTOMETRO/GRUPO
 ESCALA 1:10.000



PREFEITURA MUNICIPAL DE SANTOS
 ÁREA INSULAR - ZONEAMENTO - ZONAS DE USO COMUM
 GOVERNAMENTO DO ESTADO DE SÃO PAULO
 SECRETARIA MUNICIPAL DE URBANISMO E PLANEJAMENTO
 SEDURB - Secretaria de Desenvolvimento Urbano
 1:10.000 2018 ÚNICA