

ROTEIRO PERIMETRICO		LIMITE DO DNPM	
VERTICE	E	N	
V.01	369369.860	7355790.384	
V.02	370022.737	7355790.384	
V.03	370020.294	7355936.052	
V.04	370070.286	7355936.895	
V.05	370066.067	7356186.810	
V.06	370116.061	7356187.648	
V.07	370116.494	7356437.608	
V.08	370103.513	7356437.491	
V.09	370103.303	7356312.881	
V.10	369770.215	7356312.881	
V.11	369768.405	7356512.812	
V.12	369831.385	7356513.382	
V.13	369831.032	7356552.384	
V.14	369362.982	7356548.143	

LEGENDA

	Limite da Área de Extração Licenciada na CETESB		Alargamento da Cava
	Limite da Cava de Extração do DNPM		Aprofundamento da Cava
	Área Efetiva de Extração desta Renovação		Drenagem Pluvial / Bacia de Decantação
	APP		Rocha
	Limite do DNPM 820.066/91		Rodovia
	Capoeira / Pasto Sujo		Faixa de domínio da Rodovia
	Estradas e Acessos		Corpos d'água
	Curvas de Nível		Vegetação Arbórea
	Limite da Propriedade		Contruções
	Eucalipto		Capoeira

Projeção Universal Transversa de Mercator

Sistema de Coordenadas
Coordenadas Planas Sistema U.T.M.

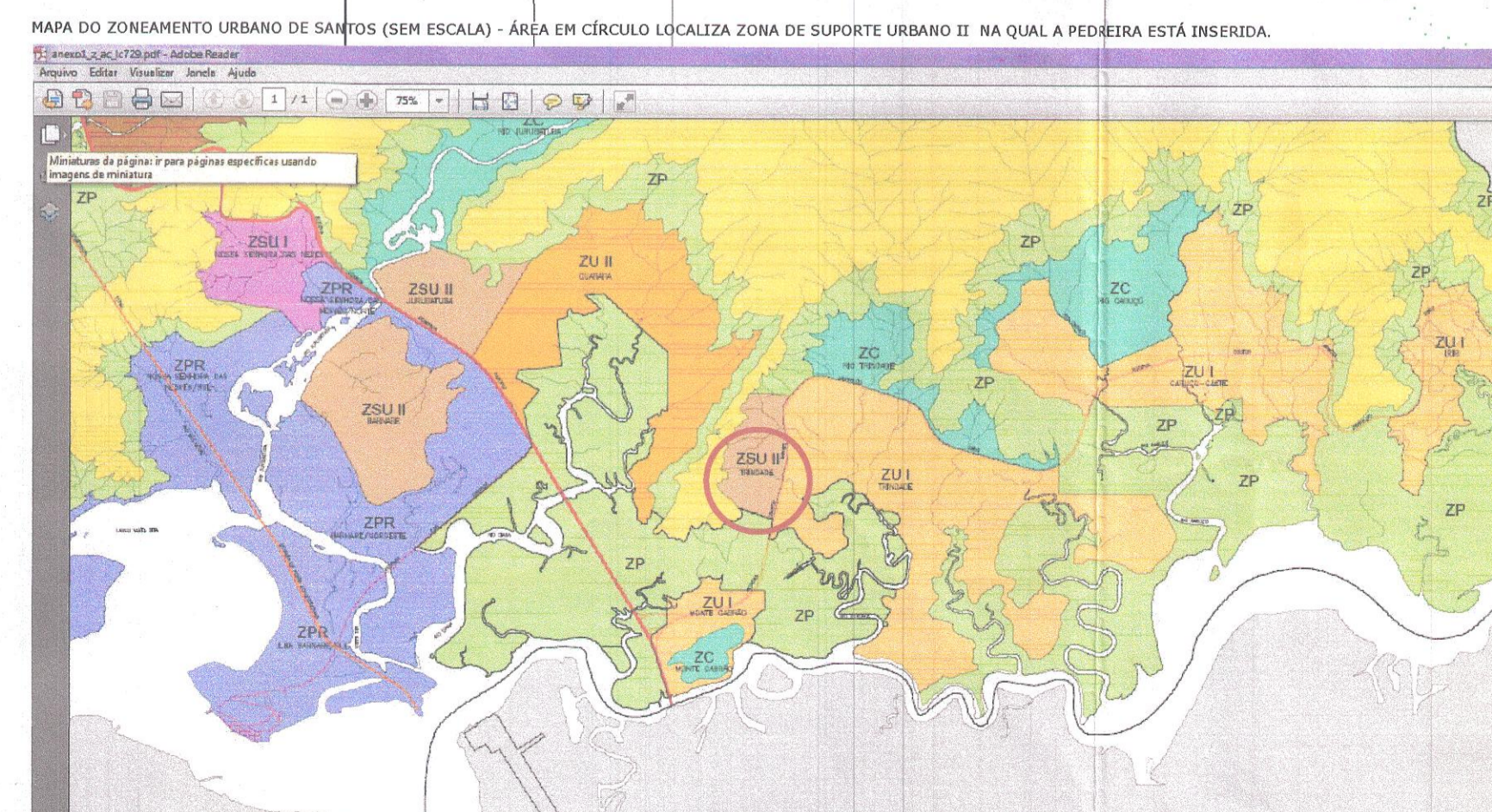
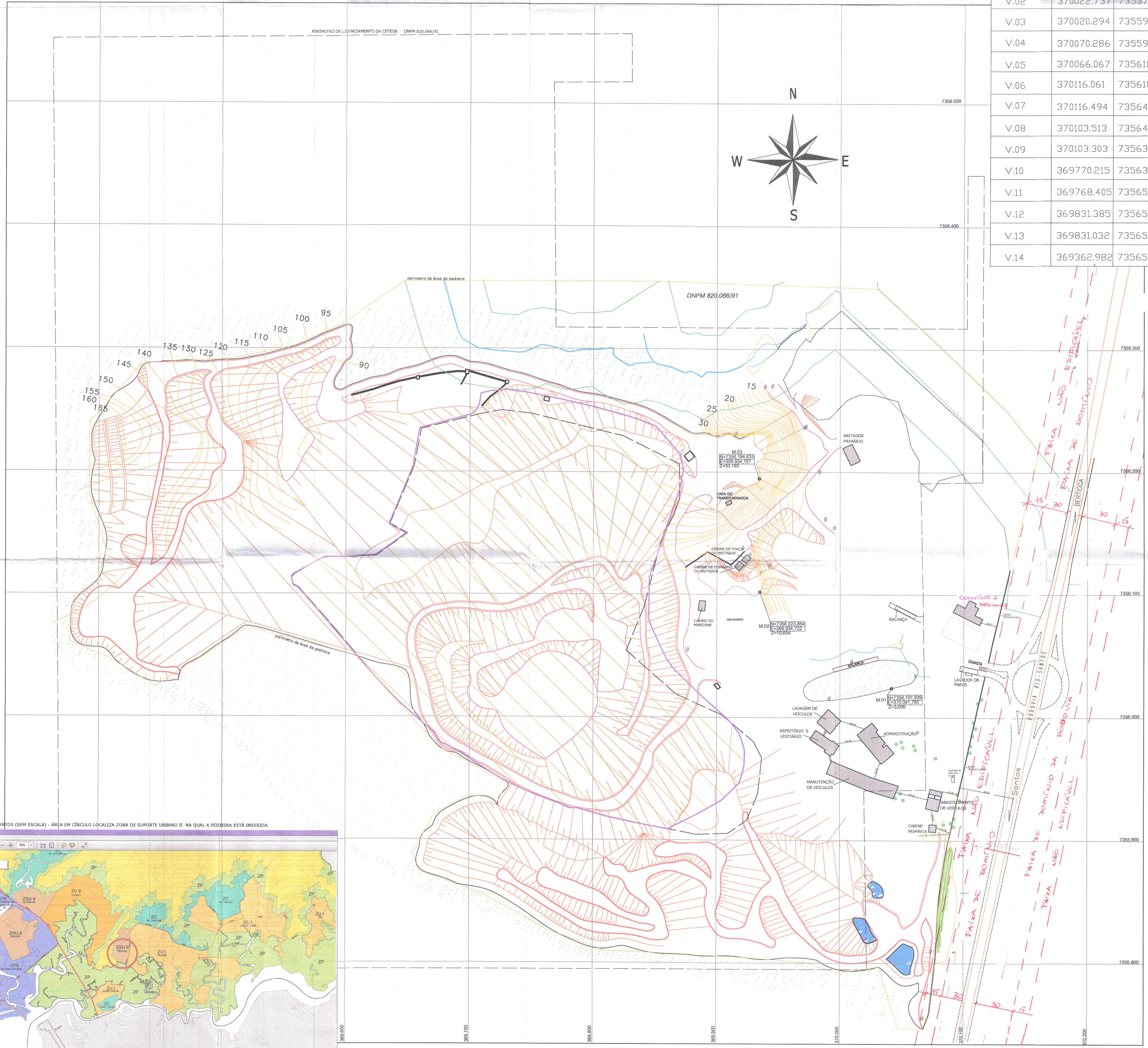
Origem da Quilometragem UTM
Equador e Meridiano Central -45° W.Gr.
Acréscimos as constantes: N Equador Acréscido de 10.000.000 m
E MC Acréscido de 500.000 m
Fuso 23 - SAD -69

Origem das Coordenadas
Datum Vertical: Marégrafo de Imbituba SC
Datum Horizontal: Vértice Chui da Cadeia de Triangulação do Paralelo 20° S

Orientação

Declinação Magnética e Convergência Meridiana do Centro da Área do Desenho

Declinação Magnética Anual: 6'



PROJETO ARQUITETÔNICO Folha: 1/5
Escala: 1:1500

TÍTULO: LEGALIZAÇÃO DE IMÓVEL
LOCAL: Rodovia Manoel Hipólito Rego, s/n, km 245,5
bairro Monte Cabrão - Santos - SP
PROPRIETÁRIO: Maxbrita Comercial Ltda.

Situação sem escala

Declaro que a aprovação do projeto arquitetônico não implica no reconhecimento por parte da Prefeitura Municipal do direito de propriedade do terreno.

[Signature]
PROPRIETÁRIO
MAXBRITA COMERCIAL LTDA
TERESA MORISHIGUE STRIOLI

Quadro de Área (ha)

Área do terreno (sitio) 56,2 ha
(segundo o Imposto sobre Propriedade Territorial Rural)

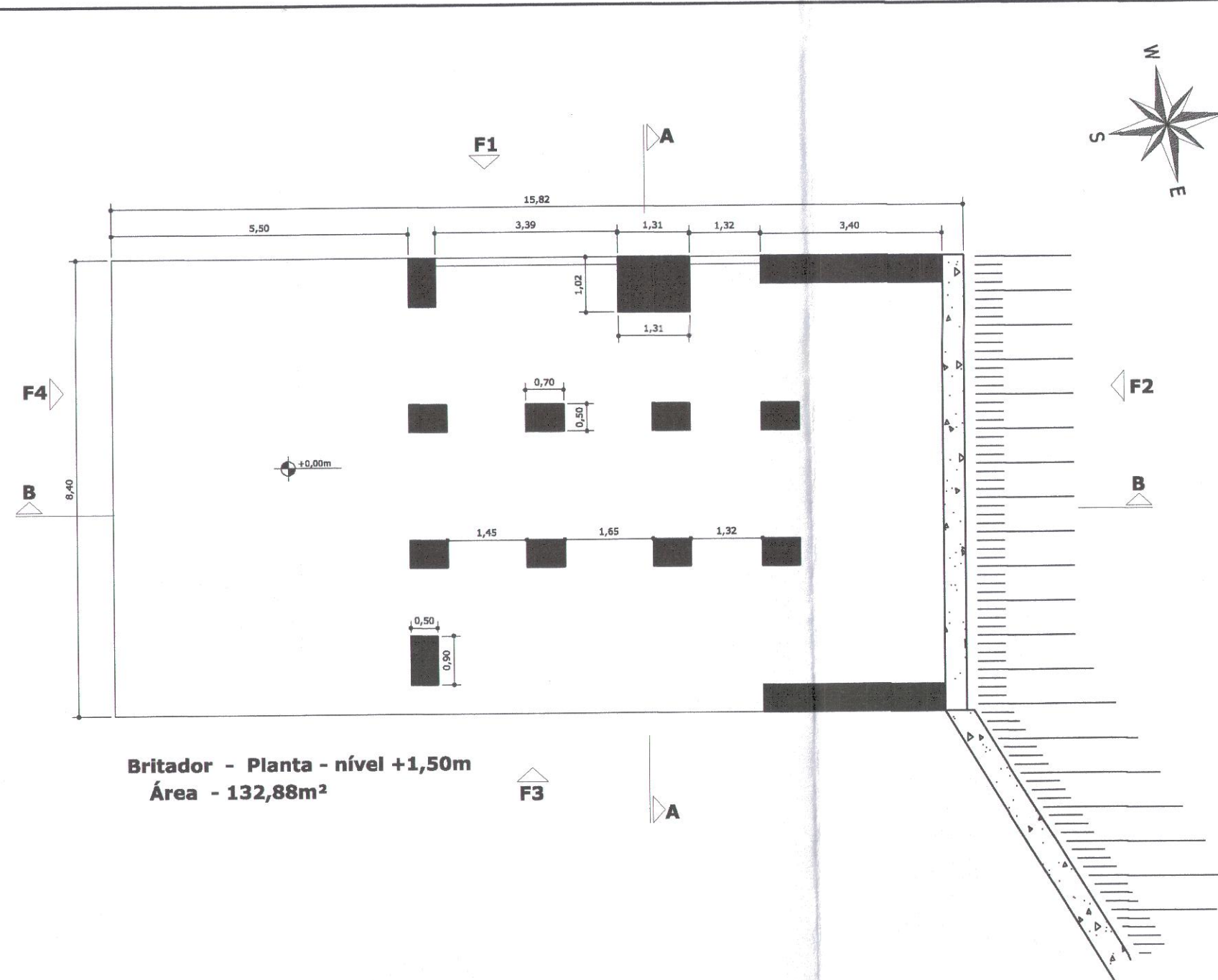
Área construída a legalizar	
Cabine primária	16,80m²
Guarda	11,81m²
Abastecimento de veículos	125,13m²
Administração	362,70m²
Refeitório e vestiários	150,17m²
Manutenção de veículos	534,87m²
Lavagem de veículos	197,66m²
Capoeira, P. e. Pastagem	192,51m²
Britador primário	352,74m²
Cabine do transformador	13,20m²
Cabine de força do britador secundário	13,20m²
Cabine de comando do minicone	11,60m²
Cabine de comando do britador secundário	11,60m²
Total construído a legalizar	1.993,98m²

[Signature]
AUTOR DO LEVANTAMENTO
RESPONSÁVEL TÉCNICO
AROT SILVA ALLESSANDRIA AUGUSTO DUARTE
CAU A 26284-E

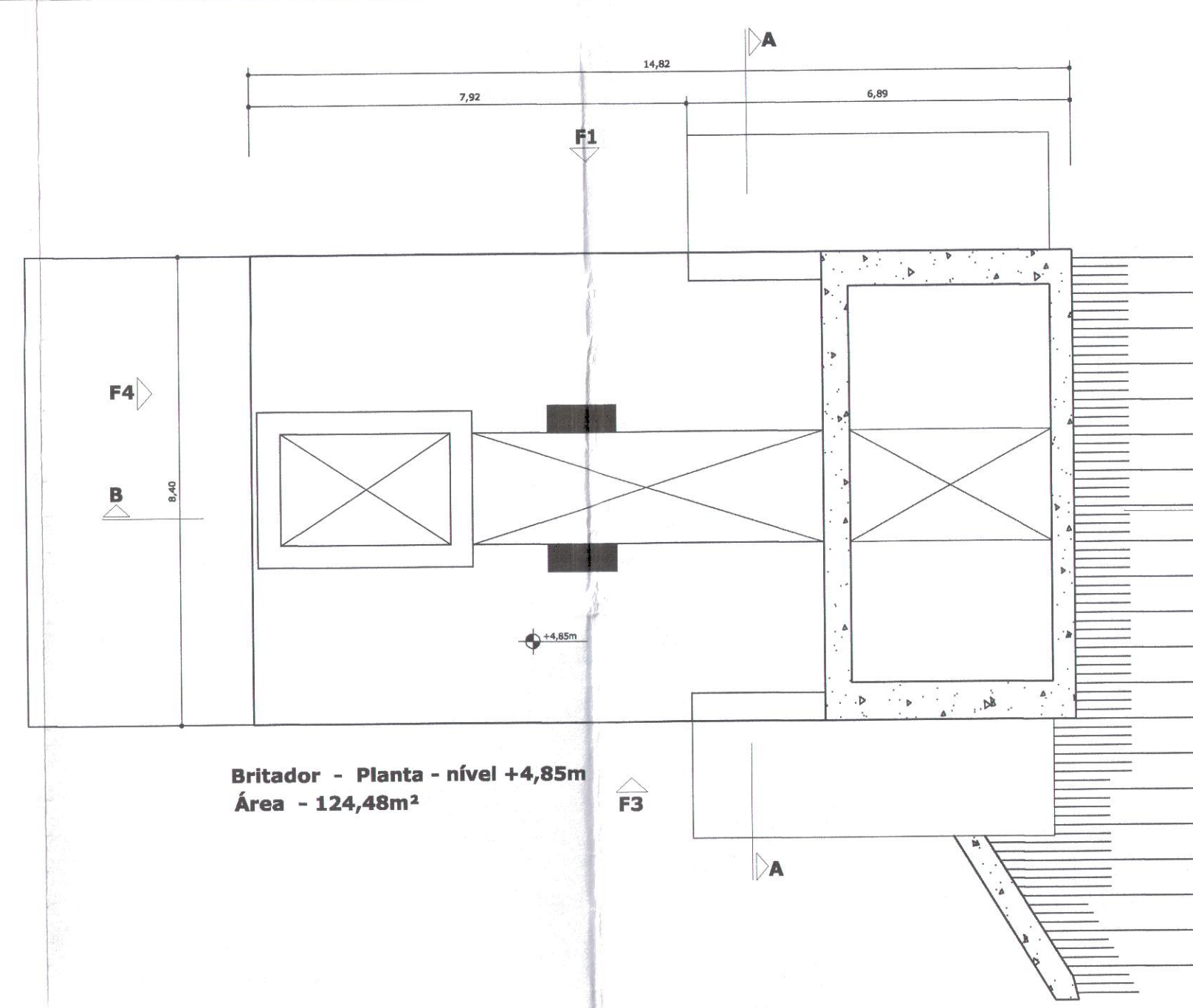
Coordenadoria do Poupatempo
Esta planta faz parte integrante do Processo nº 51.149.305-39

[Signature]
Eng.º Martins Fontes
Registro 15.344-E
ATENDENTE/POUPATEMPO

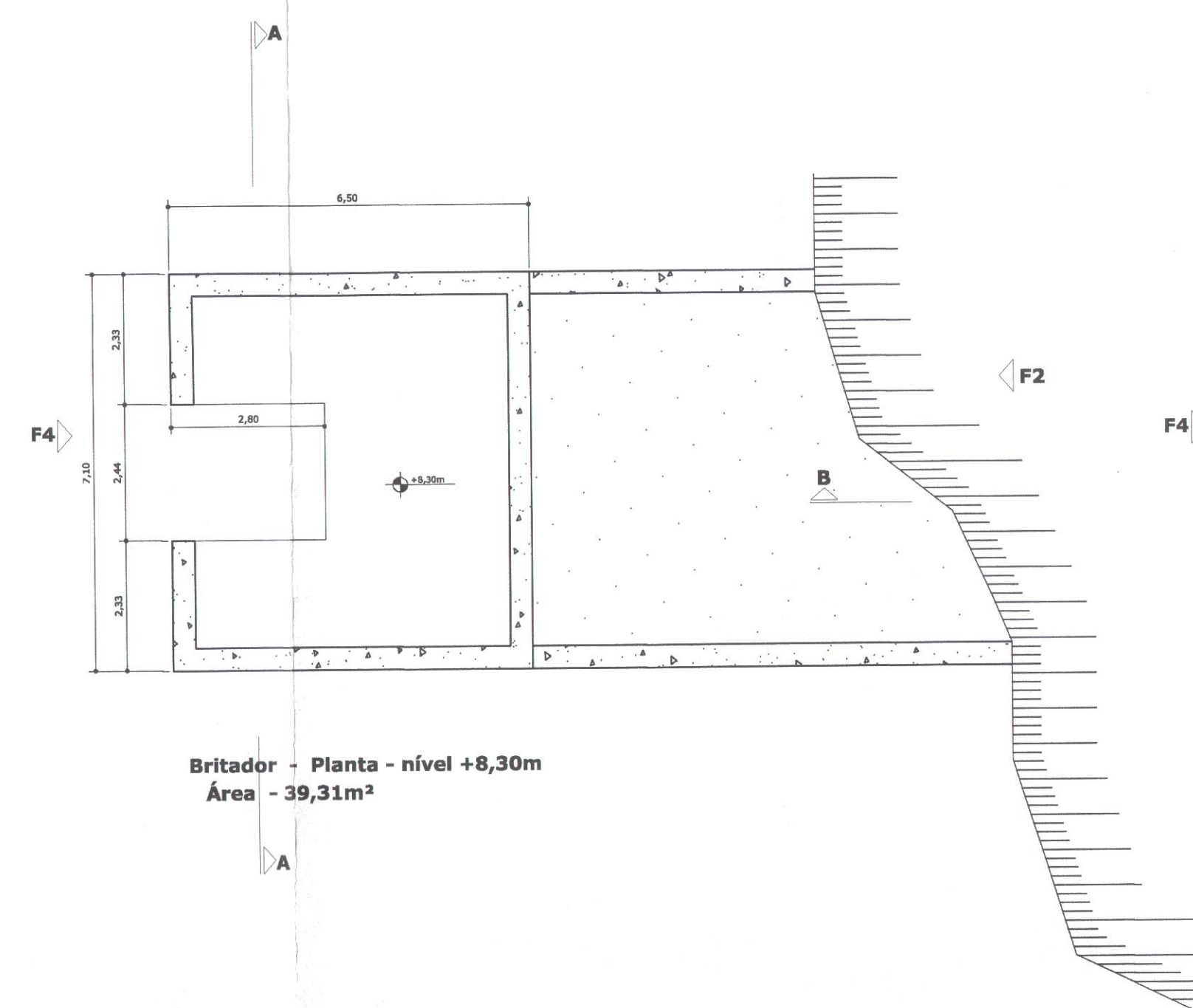
Bran. 03. 074/07



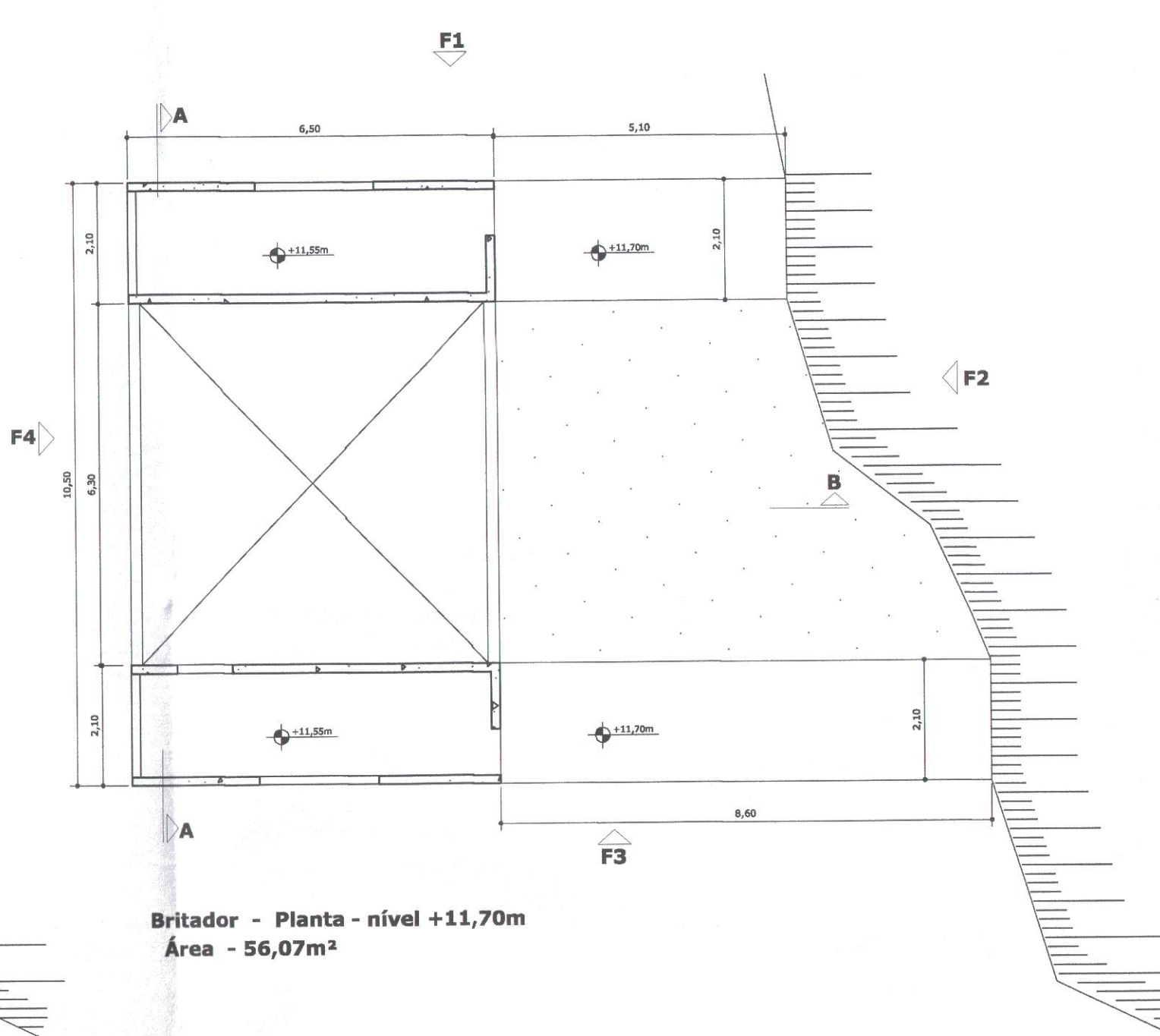
Britador - Planta - nível +1,50m
Área - 132,88m²



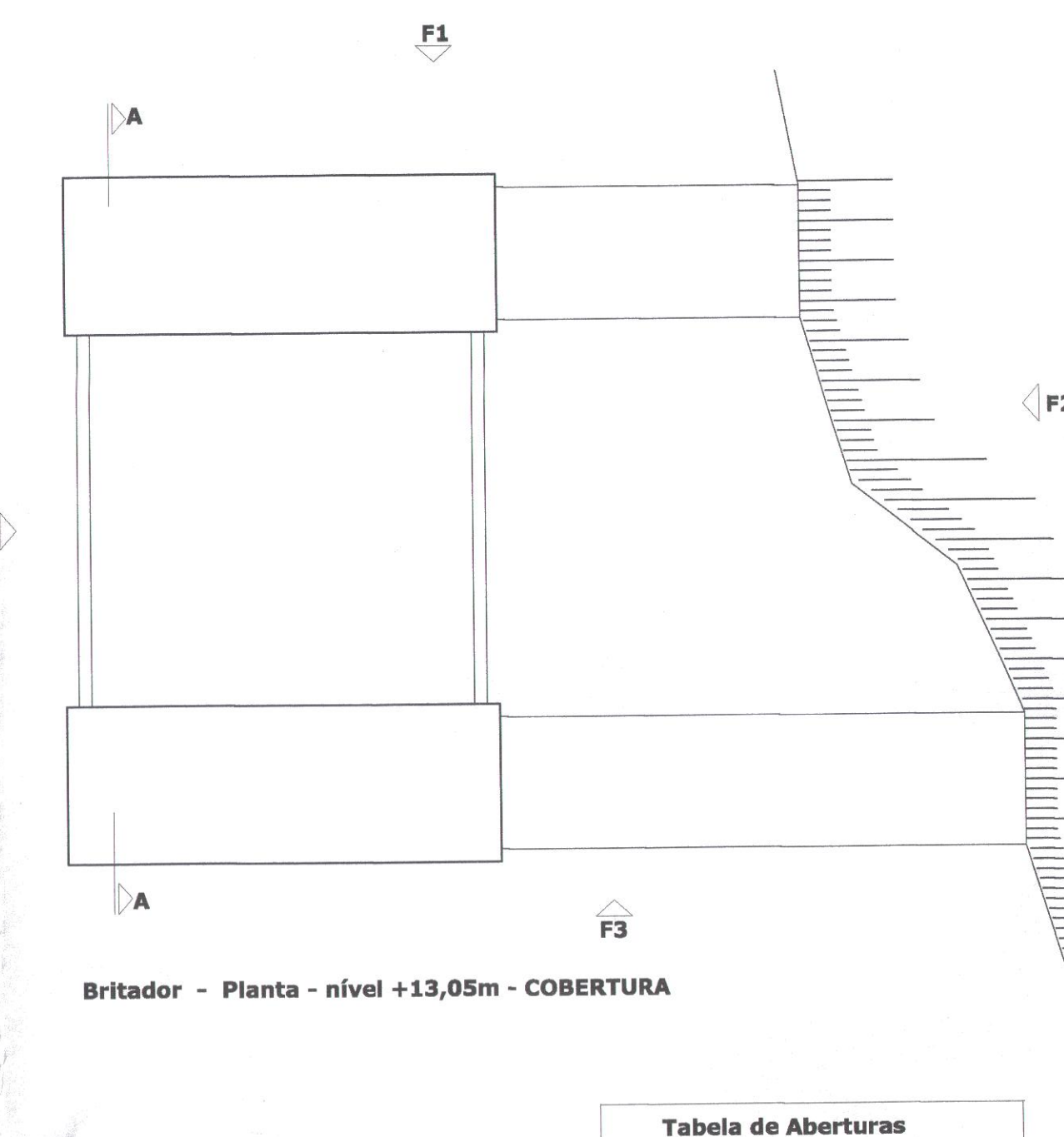
Britador - Planta - nível +4,85m
Área - 124,48m²



Britador - Planta - nível +8,30m
Área - 39,31m²

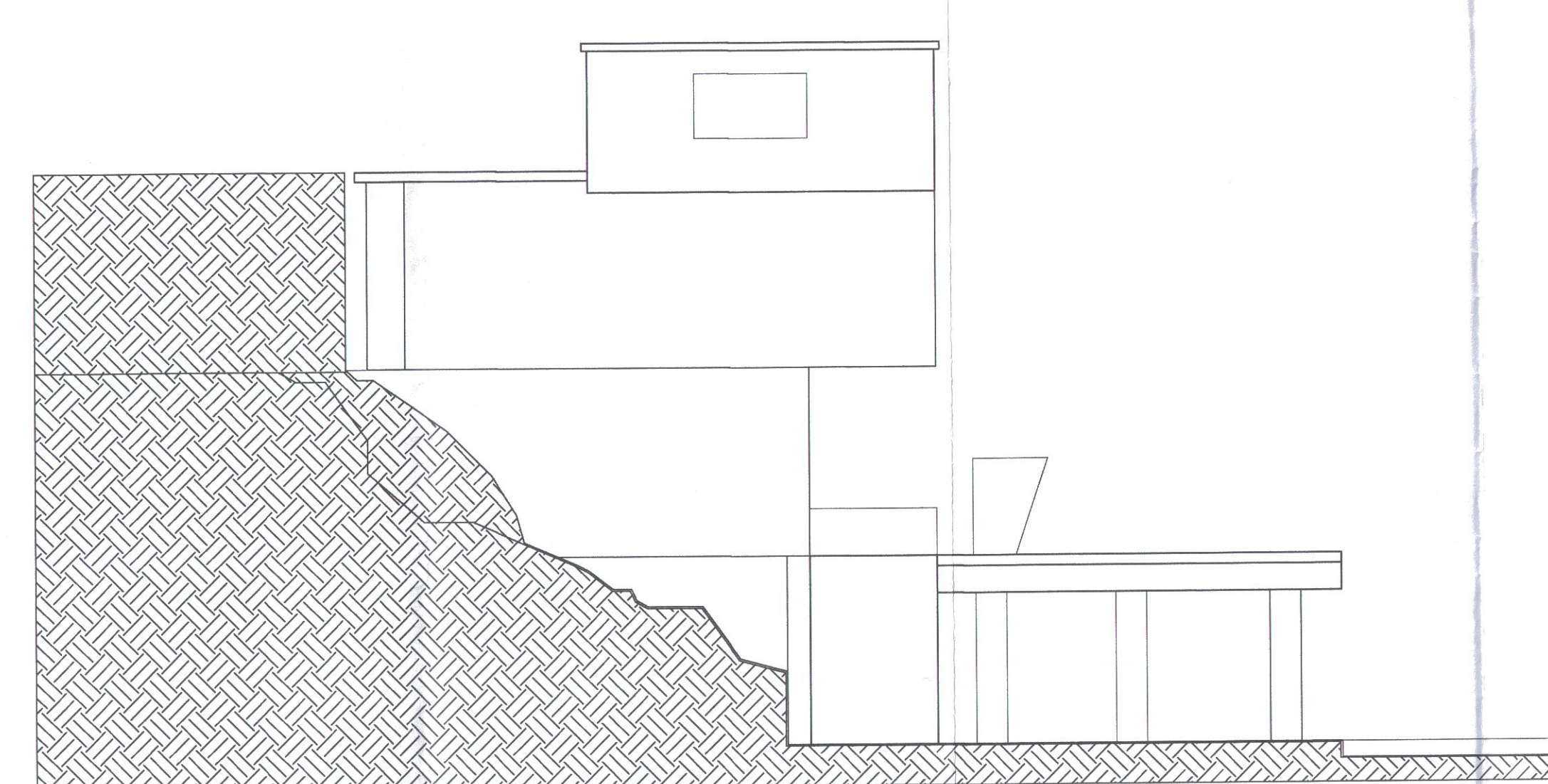
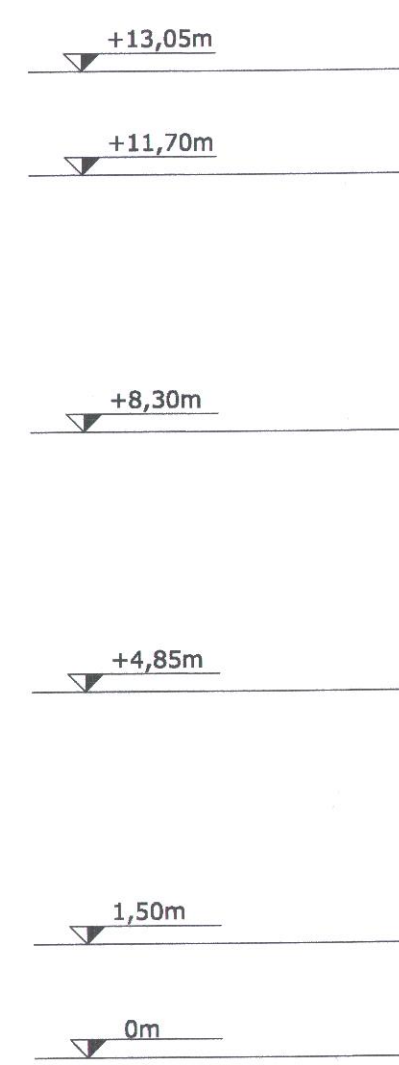


Britador - Planta - nível +11,70m
Área - 56,07m²

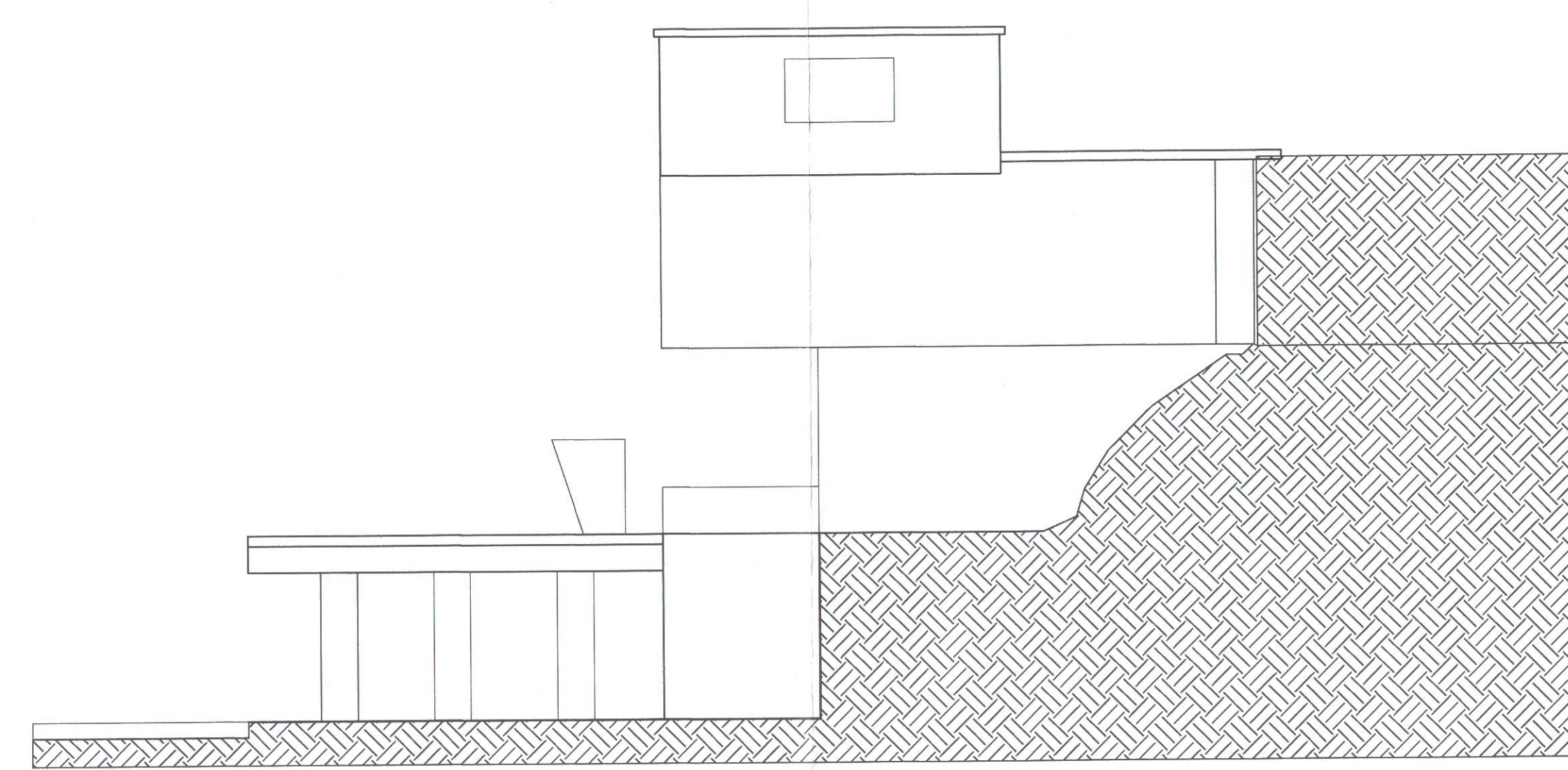


Britador - Planta - nível +13,05m - COBERTURA

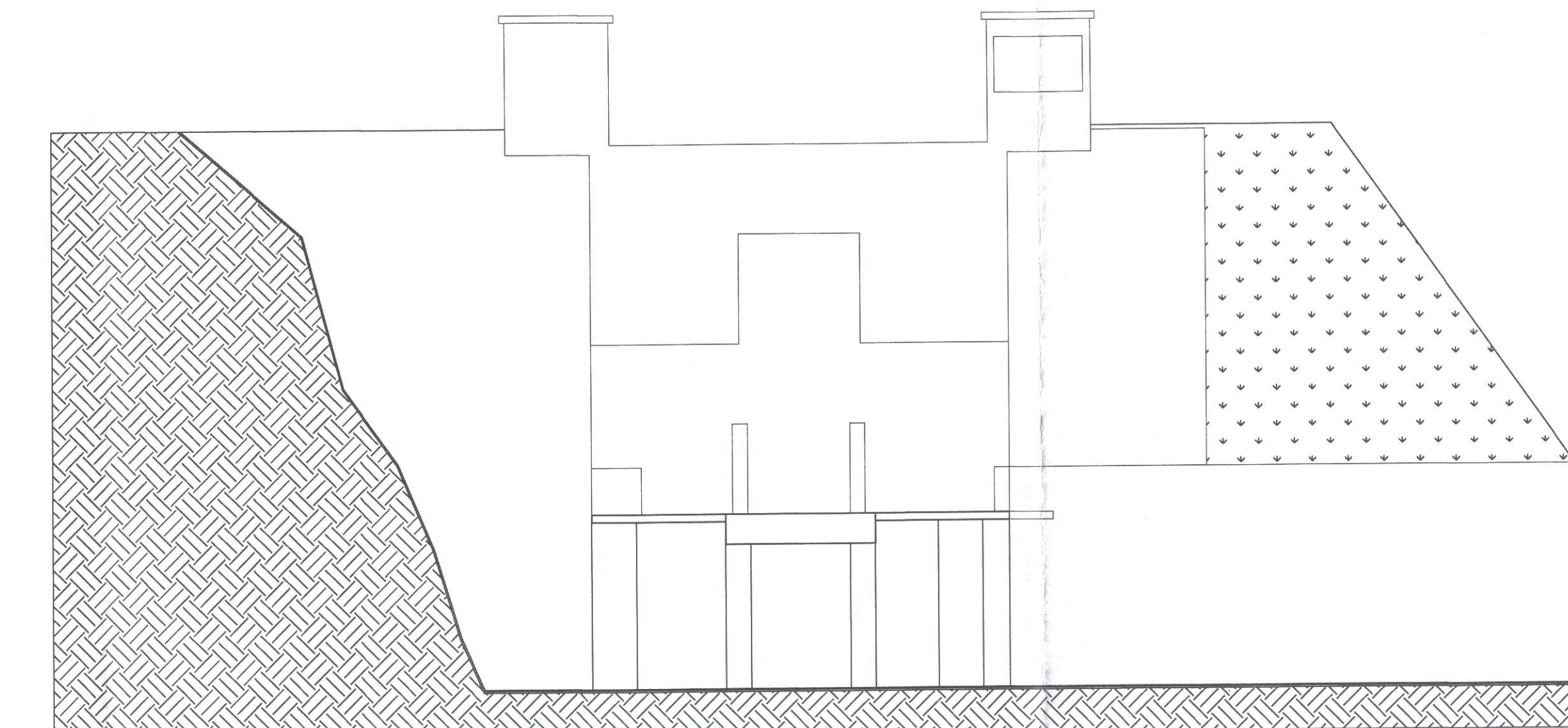
Tabela de Aberturas			
	largura	altura	peitoril
P1	0,80	2,10	-
J1	2,10	1,50	0,80
J2	0,60	0,60	1,50




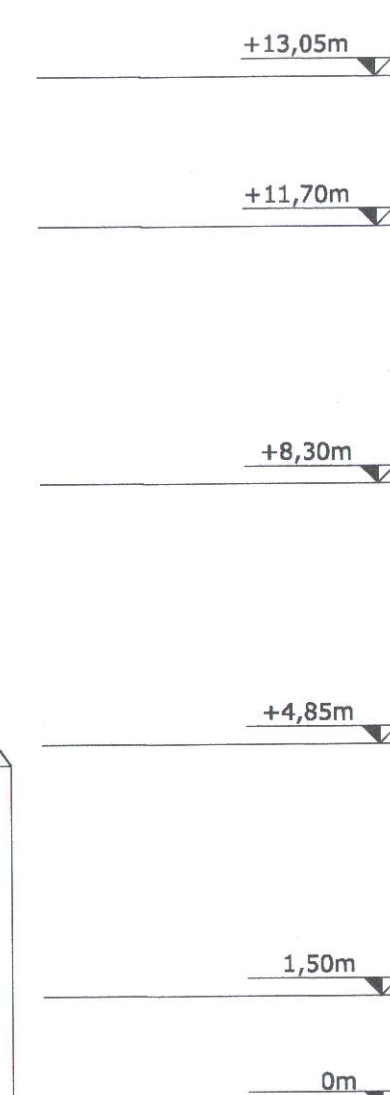
Britador - Elevação LATERAL ESQUERDA - F1
escala 1:100



Britador - Elevação LATERAL DIREITA - F3
escala 1:100

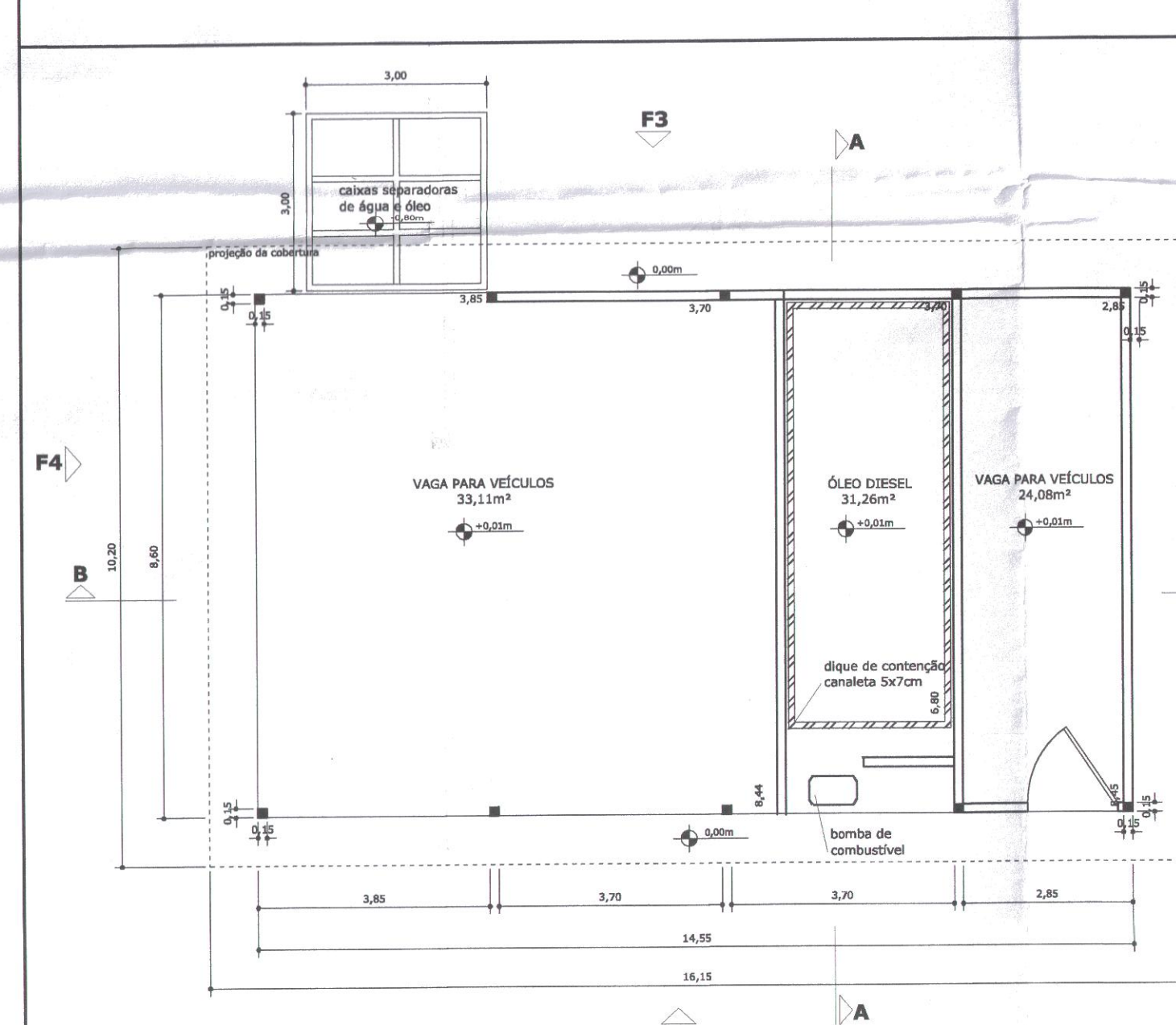


Britador - Elevação Frontal - F4
escala 1:100

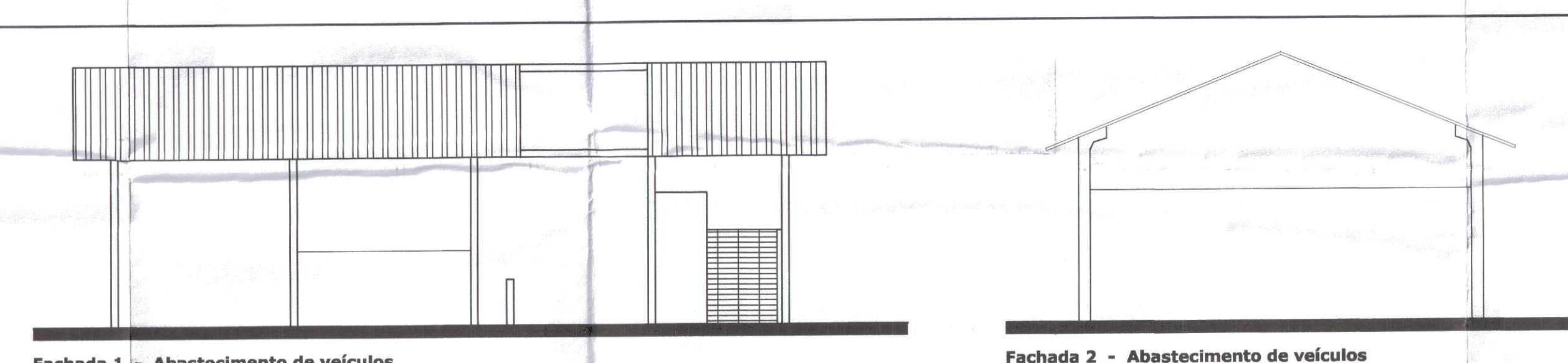


Britador - Elevação Posterior - F2
escala 1:100

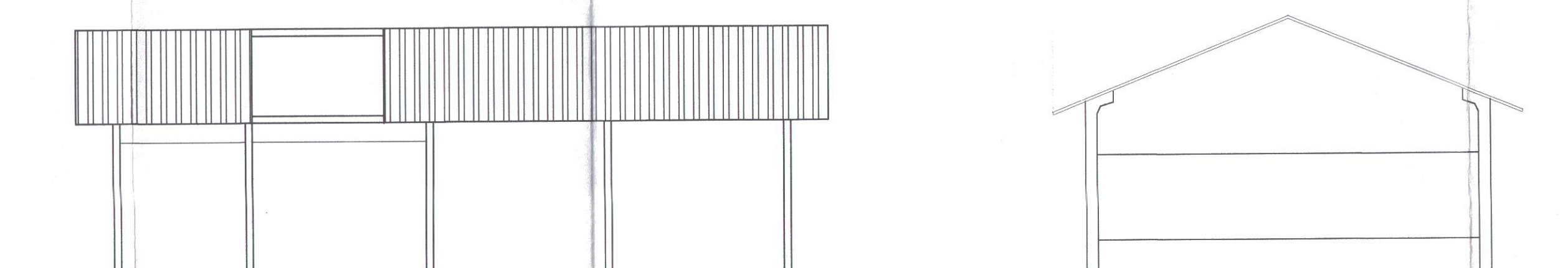
BRITADOR PRIMÁRIO



Planta - Abastecimento de veículos
Área - 125,13m²



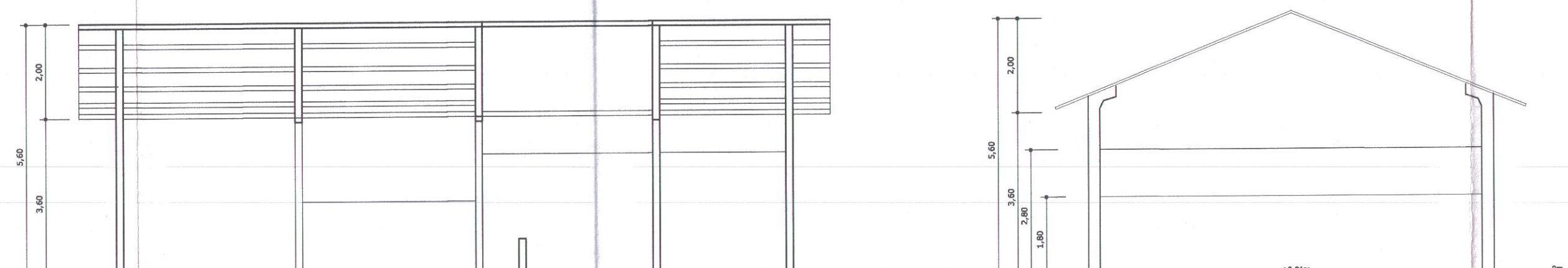
Fachada 1 - Abastecimento de veículos



Fachada 2 - Abastecimento de veículos



Fachada 3 - Abastecimento de veículos

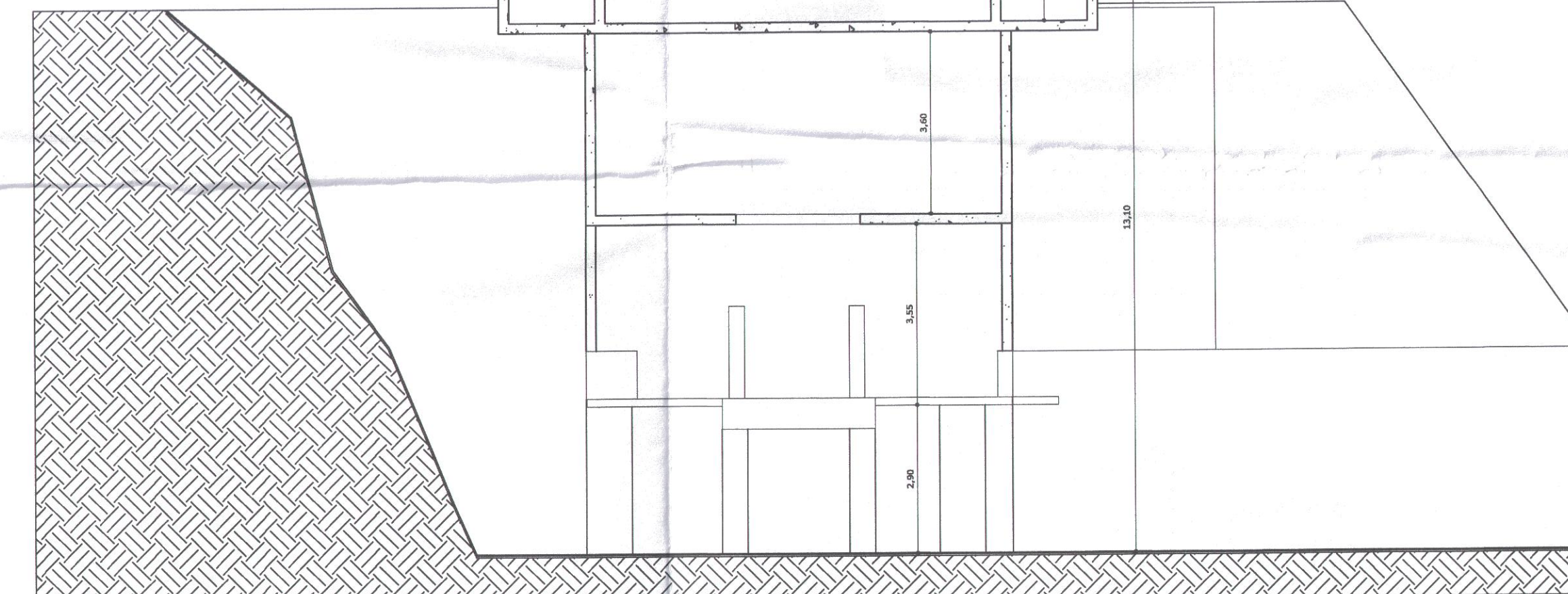


Fachada 4 - Abastecimento de veículos

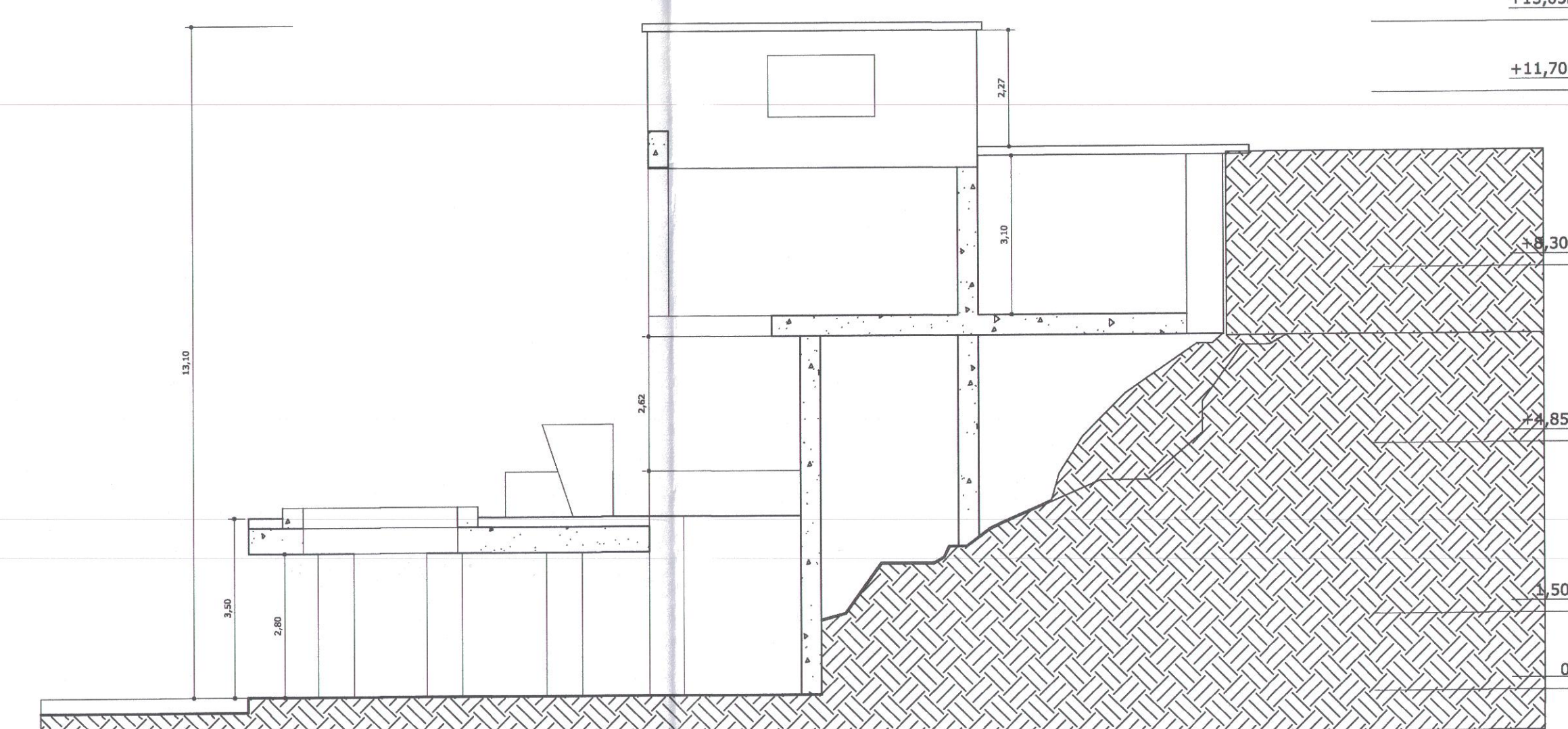


CORTE BB - Abastecimento de veículos

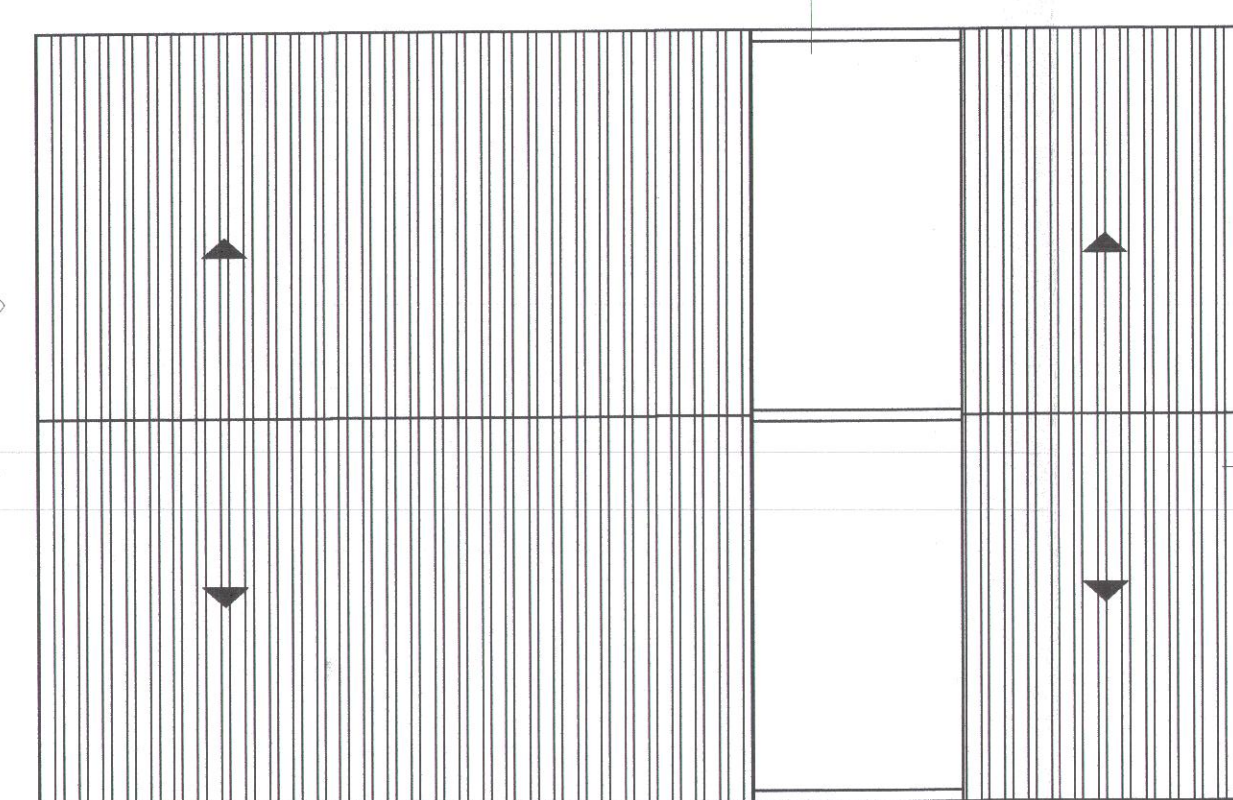
CORTE AA - Abastecimento de veículos



Britador - Corte AA
escala 1:100



Britador - Corte BB
escala 1:100



Planta de Cobertura - Abastecimento de veículos

ABASTECIMENTO DE VEÍCULOS

PROJETO ARQUITETÔNICO

Folha: 2/5
Escala: 1:100

TÍTULO: LEGIZAÇÃO DE IMÓVEL
LOCAL: Rodovia Manoel Hipólito Rego, s/n, km 245,5
bairro Monte Cabão - Santos - SP
PROPRIETÁRIO: Maxbrita Comercial Ltda.

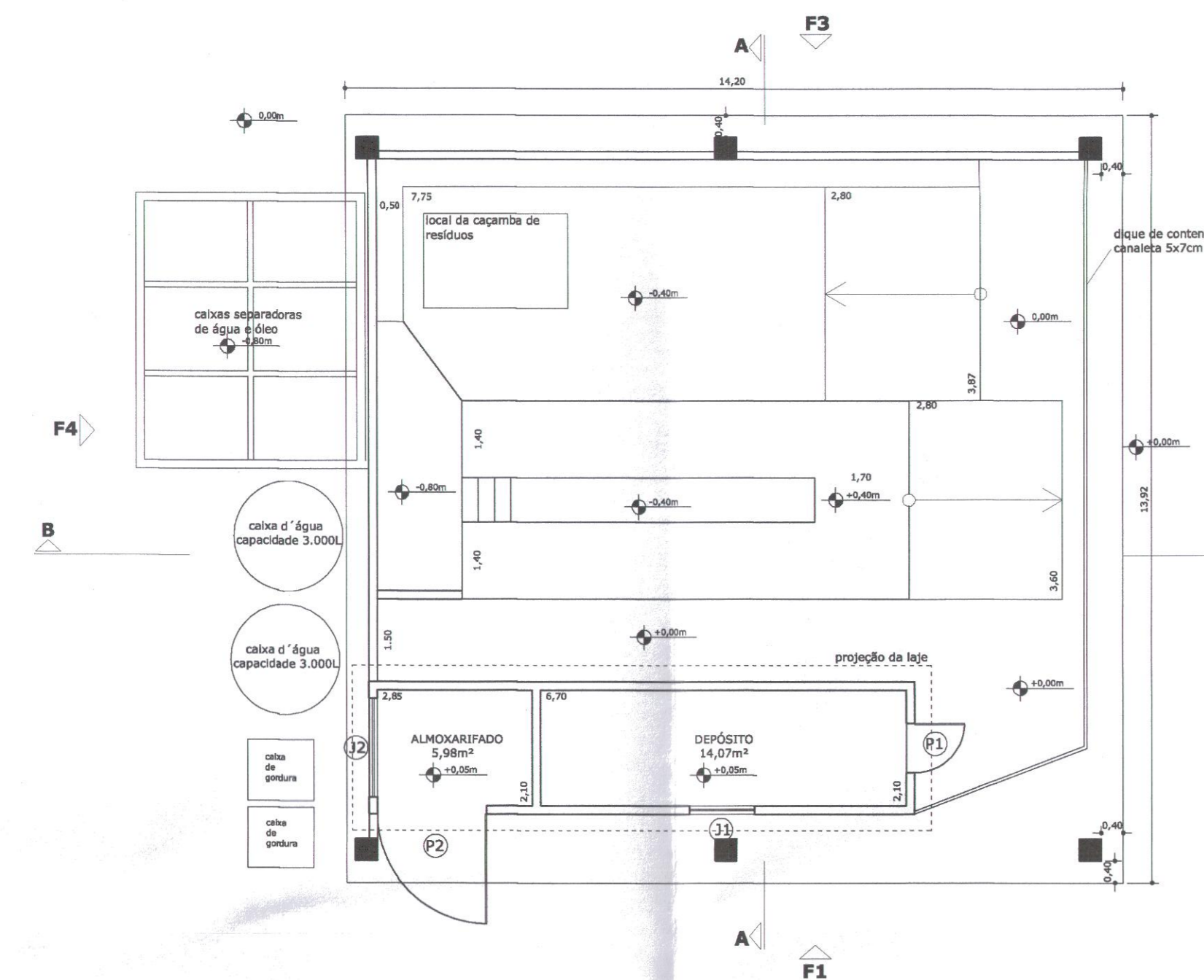
Situação sem escola
Km 245,5
Rodovia Manoel Hipólito Rego
Santos

Declaramos que a aprovação do projeto arquitetônico não implica no reconhecimento por parte da Prefeitura Municipal do direito de propriedade do terreno.

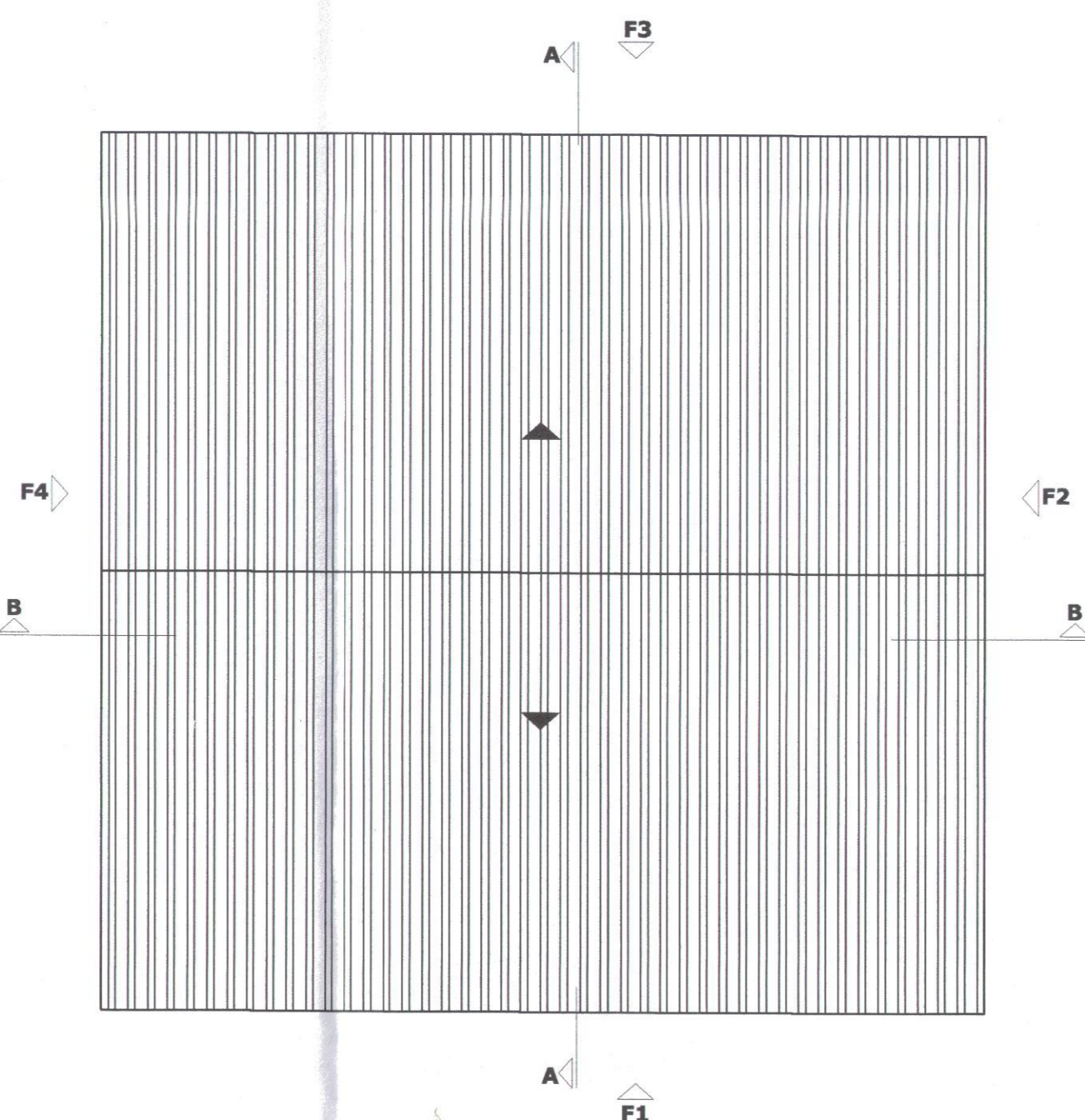
Quadro de Área (ha)
Área do terreno (alto) 66,2 ha
(segundo o Imposto sobre Propriedade Territorial Rural)

Área construída a legalizar	16,80m ²
Cabine primária	11,81m ²
Quilte	125,13m ²
Abastecimento de veículos	262,07m ²
Relatório e ventilação	150,17m ²
Manutenção de veículos	534,87m ²
Reserva de veículos	197,66m ²
Britador primário	392,74m ²
Cabine de comando do britador secundário	13,20m ²
Cabine de comando do britador primário	11,80m ²
Cabine de comando do britador secundário	11,80m ²
Total construído a legalizar	1.993,99m ²

Coordenadora do Poupatempo
Esta planta faz parte integrante do Processo nº 54.279/2021-39
Eraldo Martins Fontes
Registro: 18.944-2
ARQUITETO/POUPATEMPO

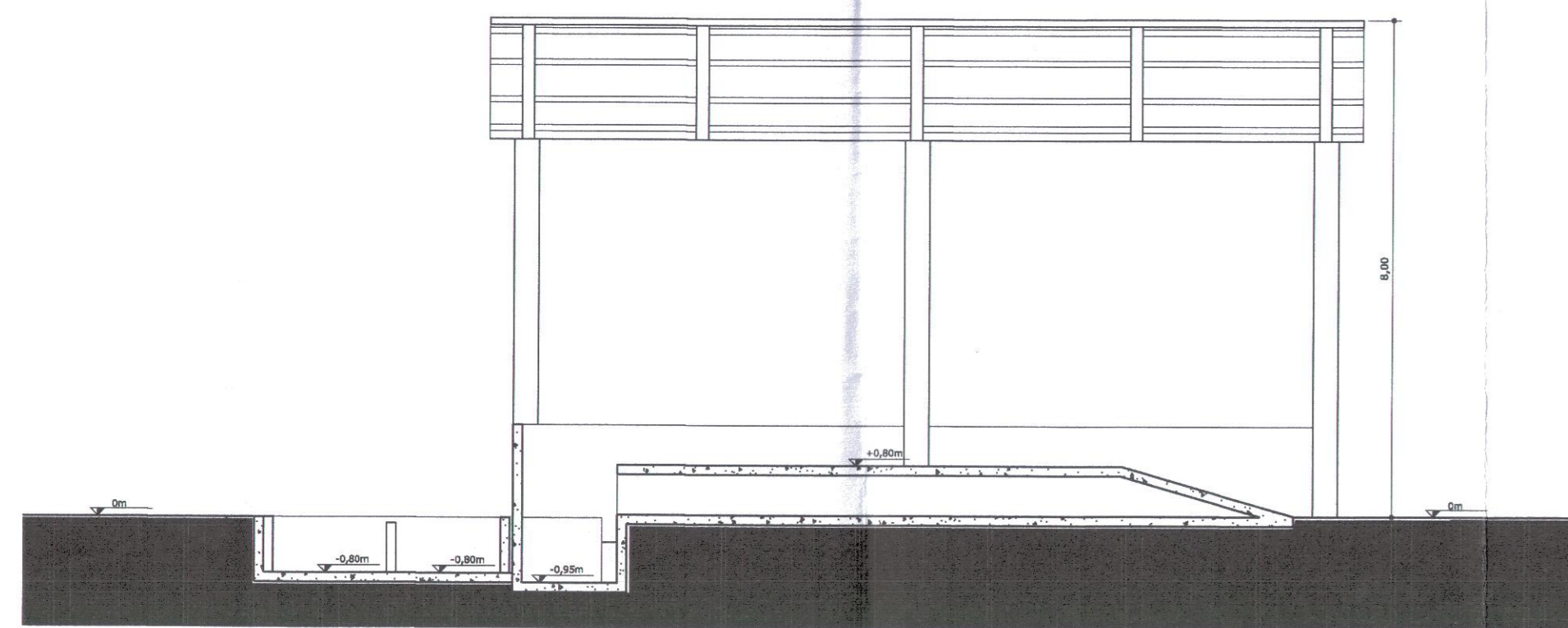


Planta - LAVAGEM DE VEÍCULOS
Área - 197,66m²
escala 1:100

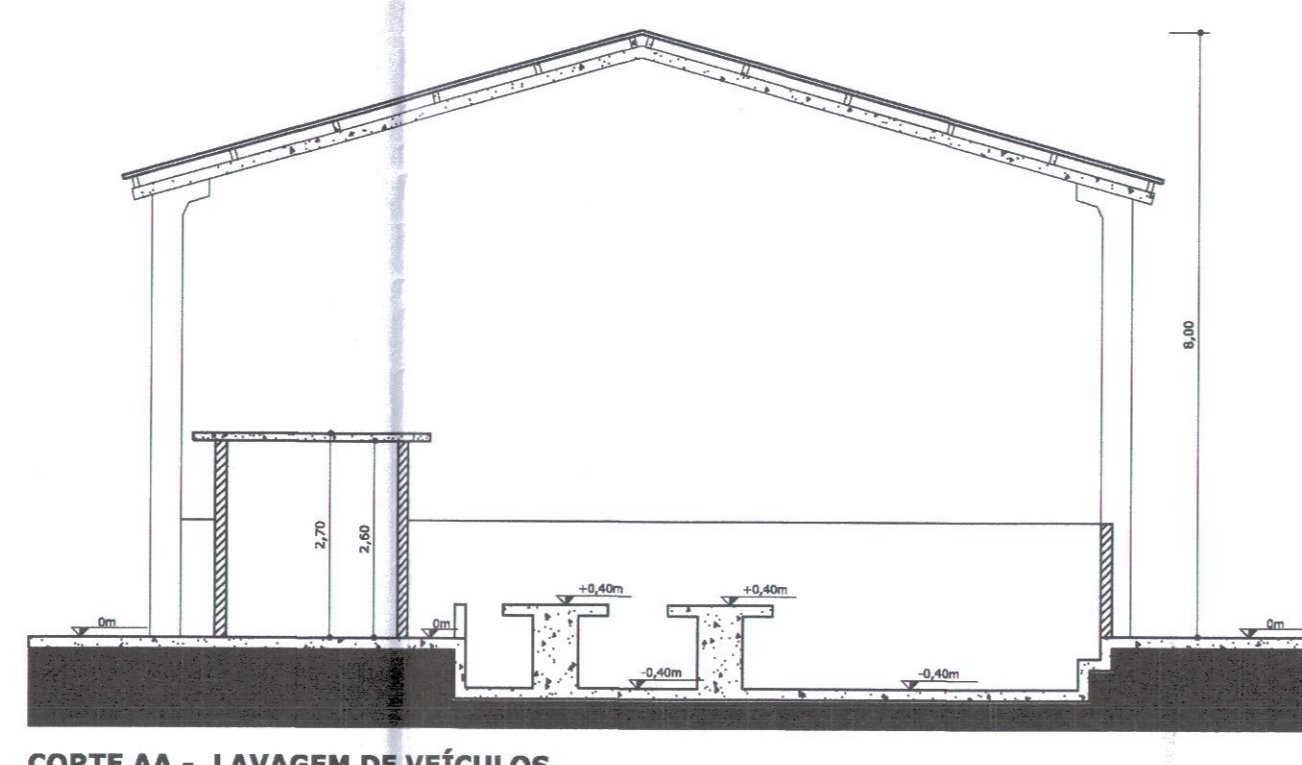


Planta de Cobertura - LAVAGEM DE VEÍCULOS
escala 1:100

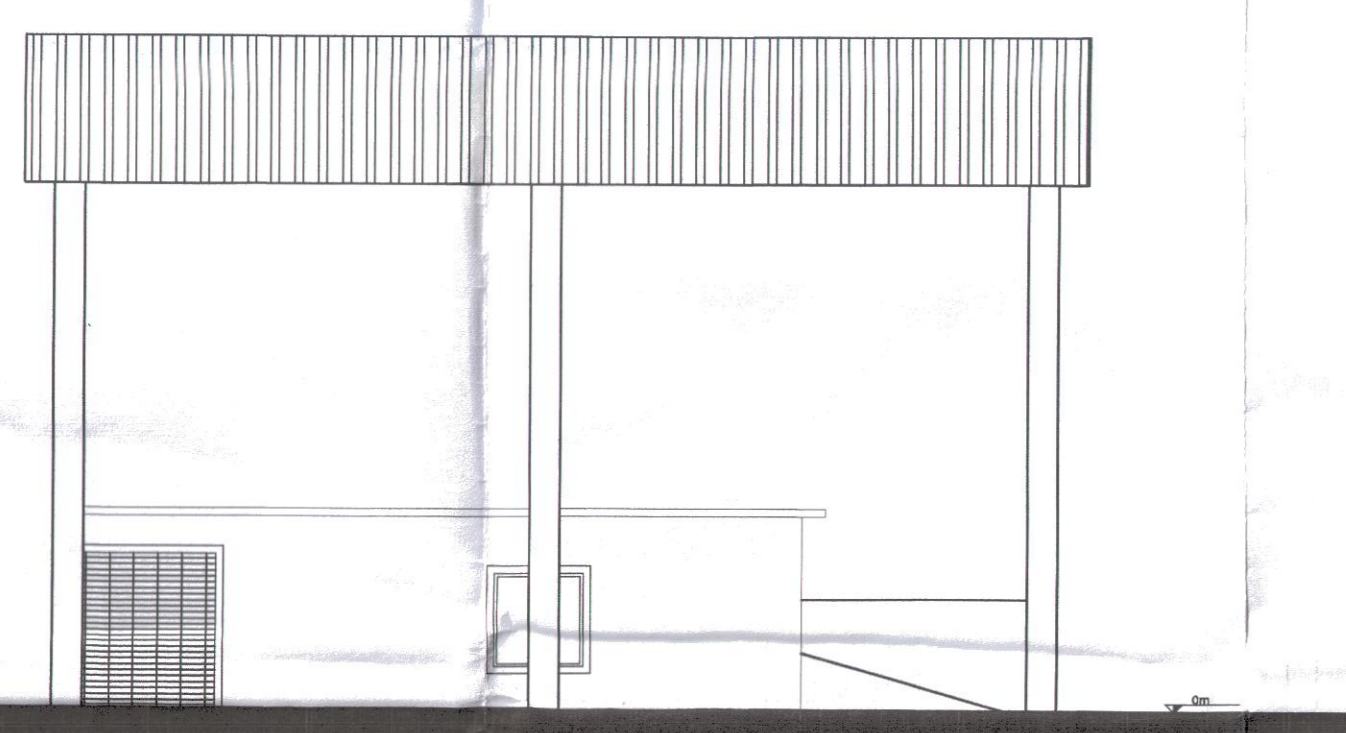
Tabela de Portas e Janelas			
	largura	altura	peitoril
P1	0,90	2,10	-
P2	2,00	2,10	-
J1	1,20	1,20	0,60
J2	1,80	1,20	0,50



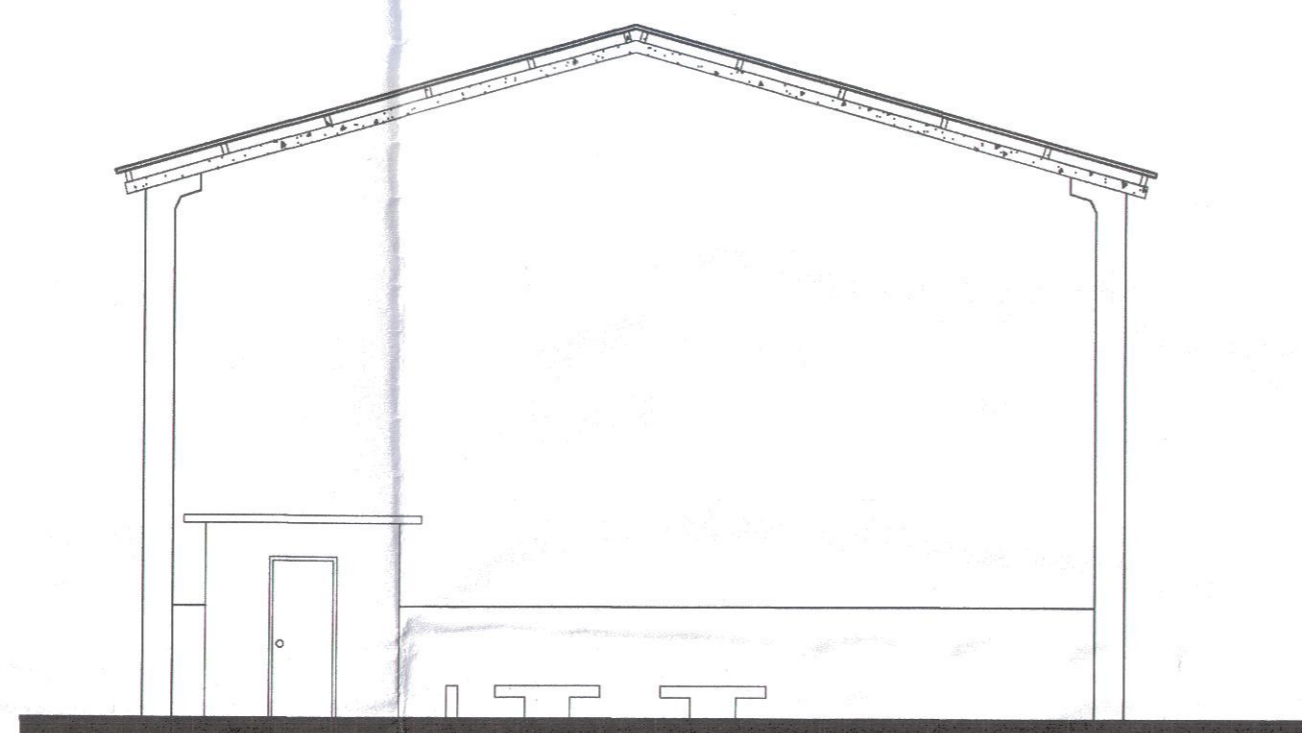
CORTE AA - LAVAGEM DE VEÍCULOS
escala 1:100



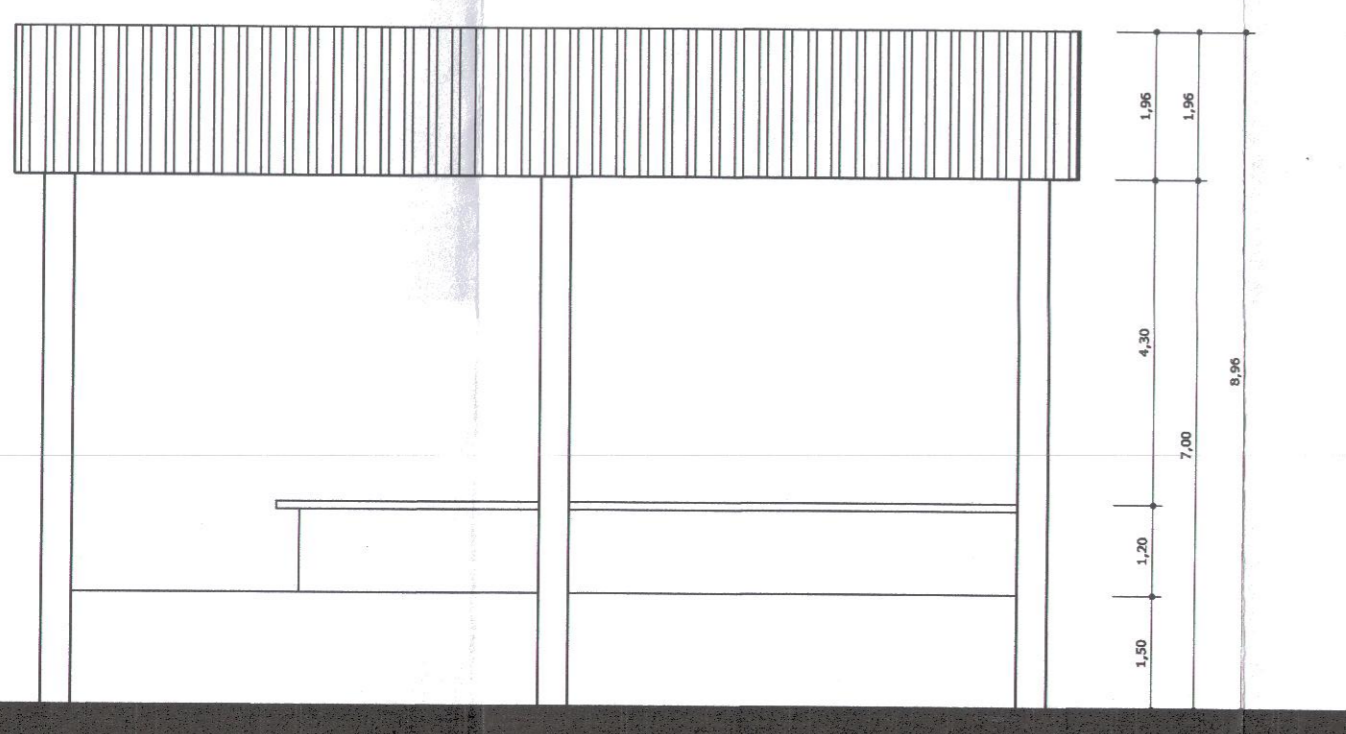
CORTE AA - LAVAGEM DE VEÍCULOS
escala 1:100



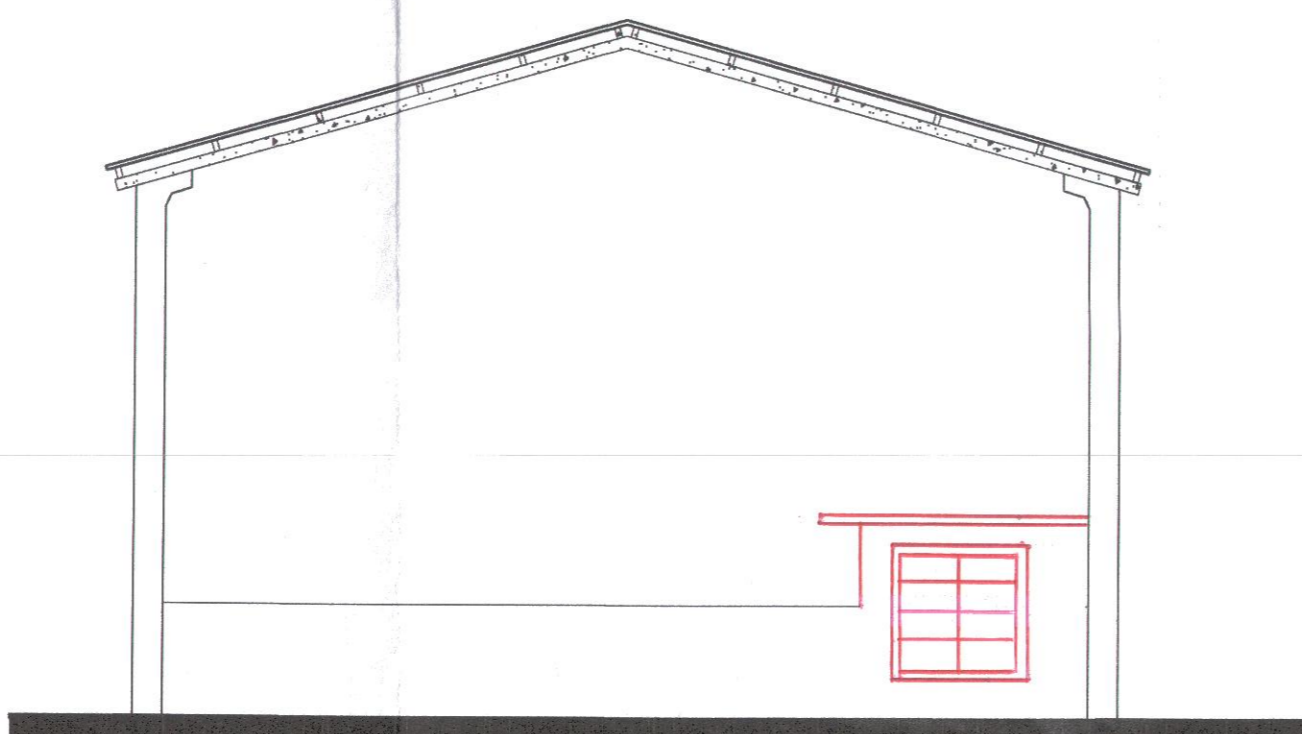
FACHADA 1 - LAVAGEM DE VEÍCULOS
escala 1:100



FACHADA 2 - LAVAGEM DE VEÍCULOS
escala 1:100

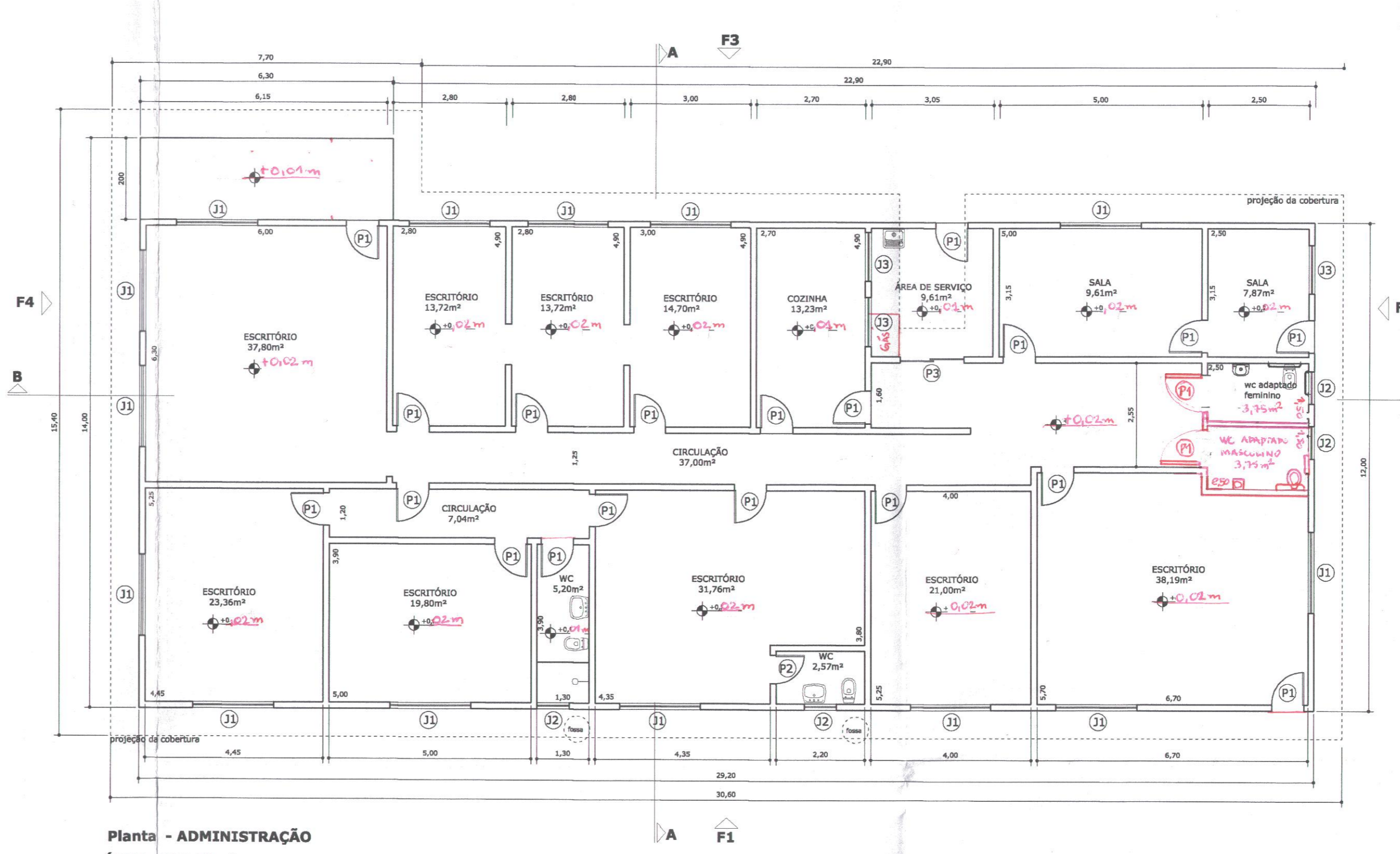


FACHADA 3 - LAVAGEM DE VEÍCULOS
escala 1:100

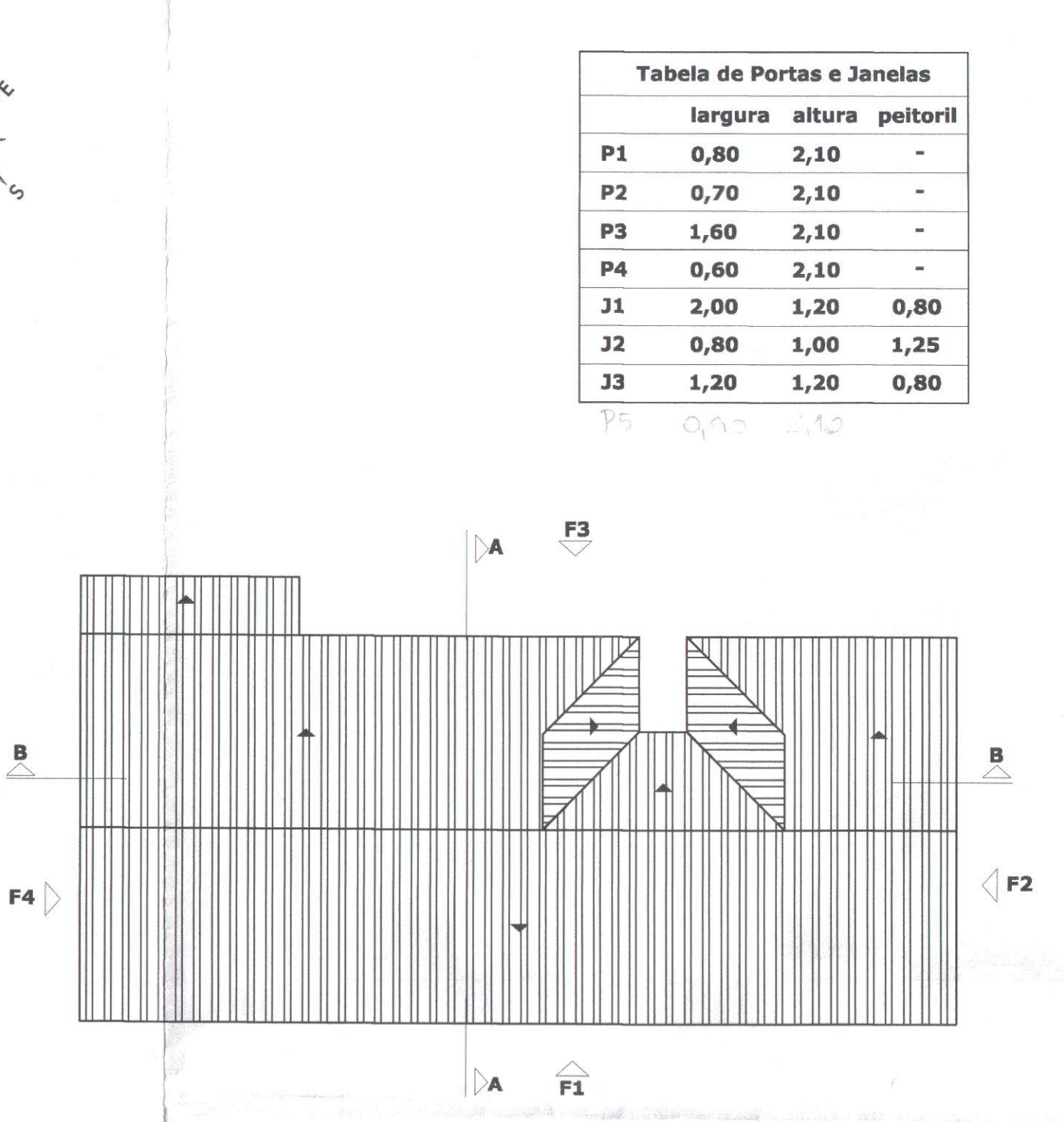


FACHADA 4 - LAVAGEM DE VEÍCULOS
escala 1:100

LAVAGEM DE VEÍCULOS

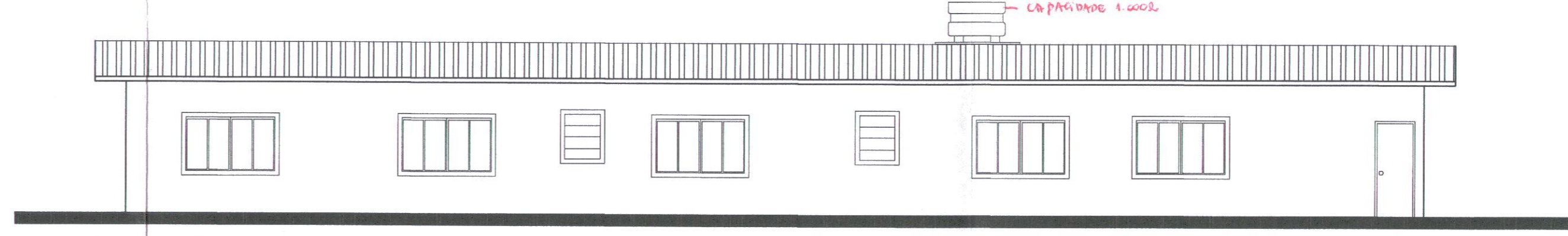


Planta - ADMINISTRAÇÃO
ÁREA - 362,70m²
escala 1:100

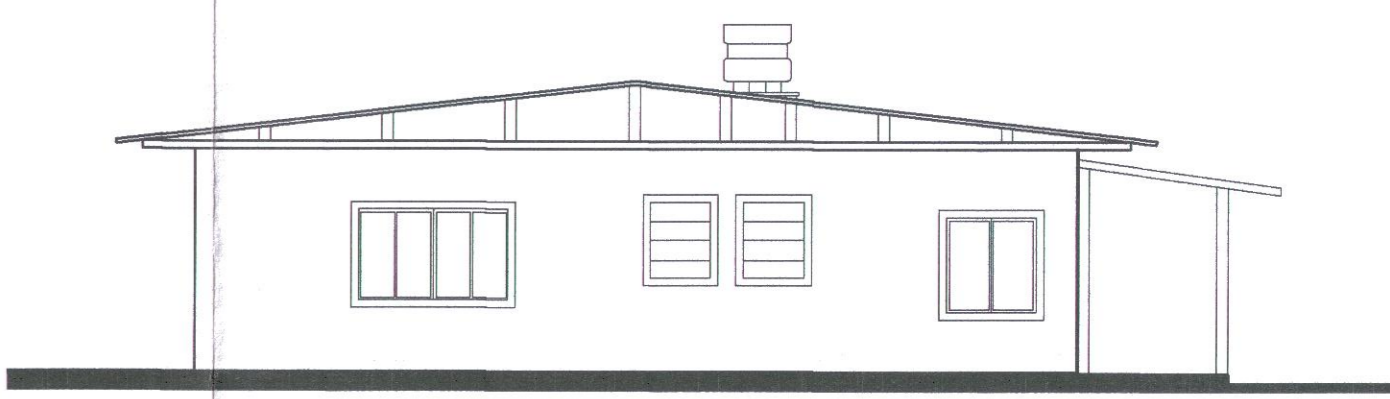


Planta de Cobertura - ADMINISTRAÇÃO
escala 1:200

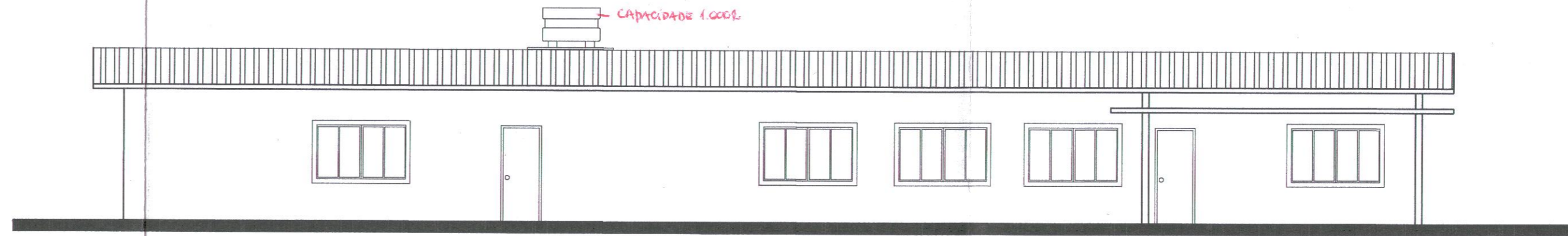
Tabela de Portas e Janelas			
	largura	altura	peitoril
P1	0,80	2,10	-
P2	0,70	2,10	-
P3	1,60	2,10	-
P4	0,60	2,10	-
J1	2,00	1,20	0,80
J2	0,80	1,00	1,25
J3	1,20	1,20	0,80



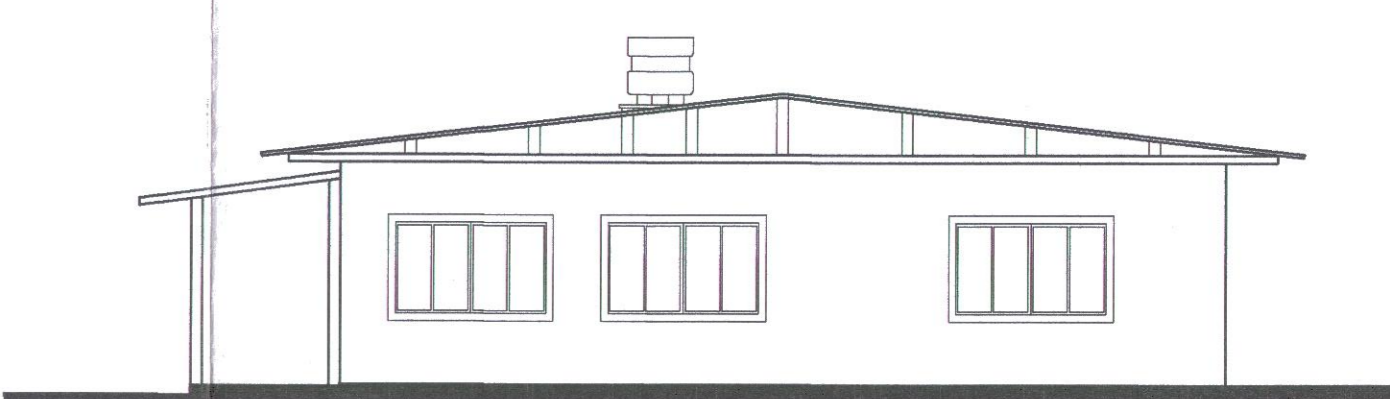
Fachada 1 - Administração
escala 1:100



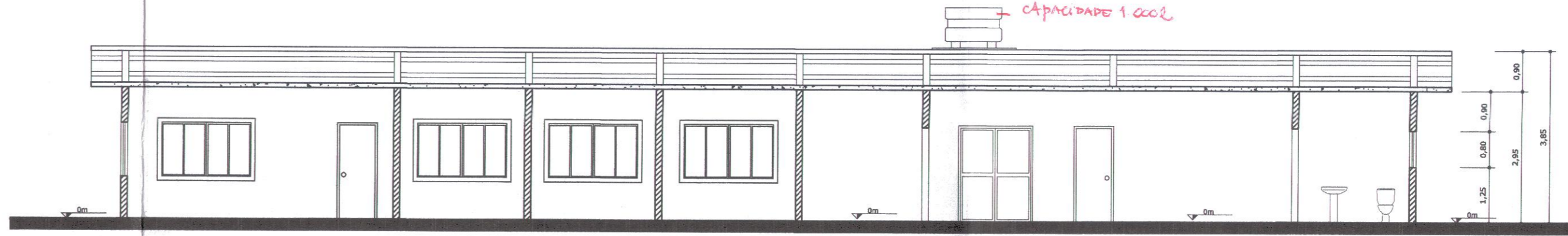
Fachada 2 - Administração
escala 1:100



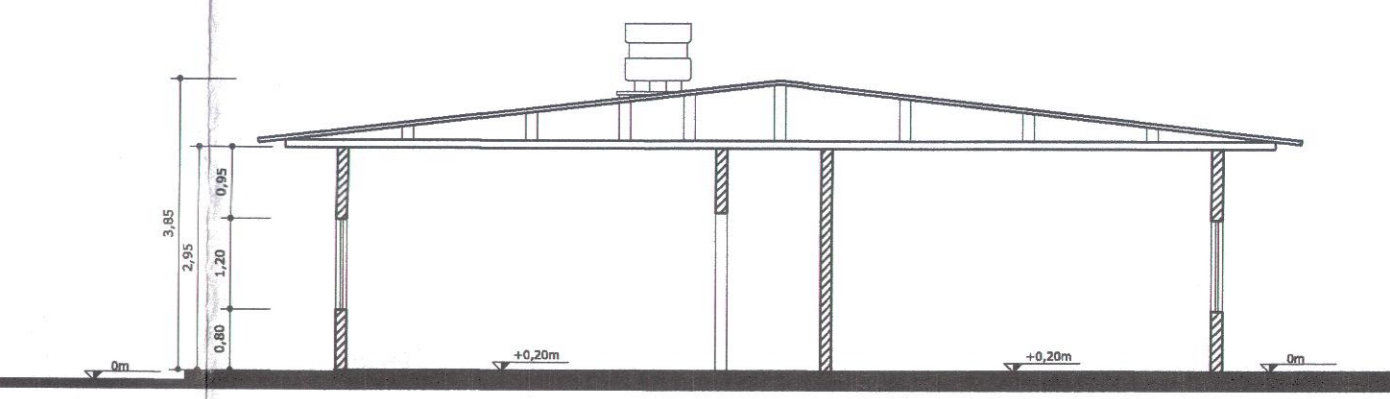
Fachada 3 - Administração
escala 1:100



Fachada 4 - Administração
escala 1:100

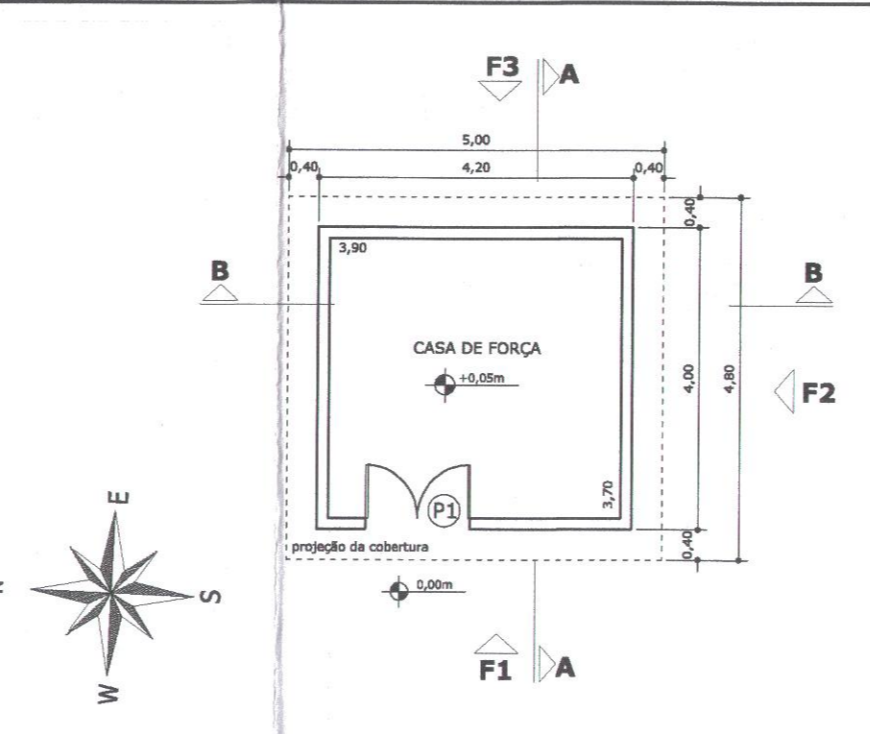


CORTE AA - Administração
escala 1:100

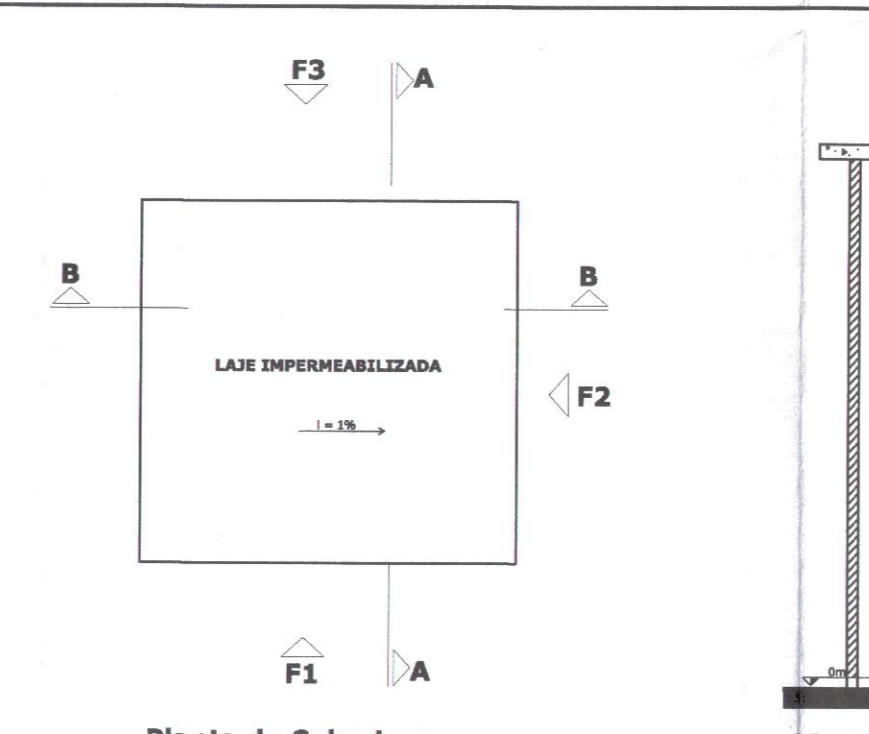


CORTE AA - Administração
escala 1:100

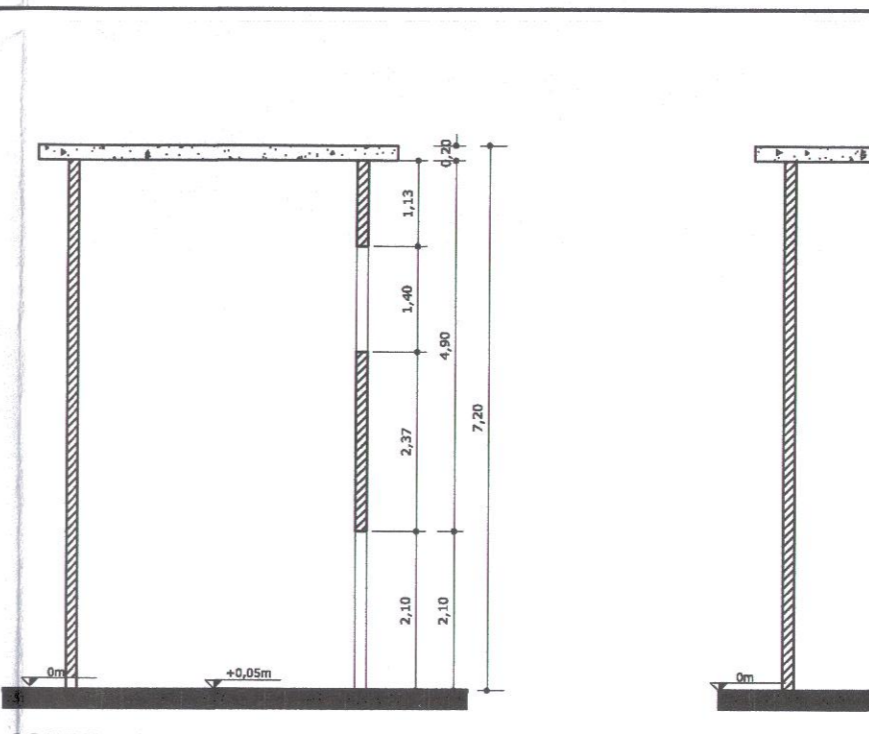
ADMINISTRAÇÃO



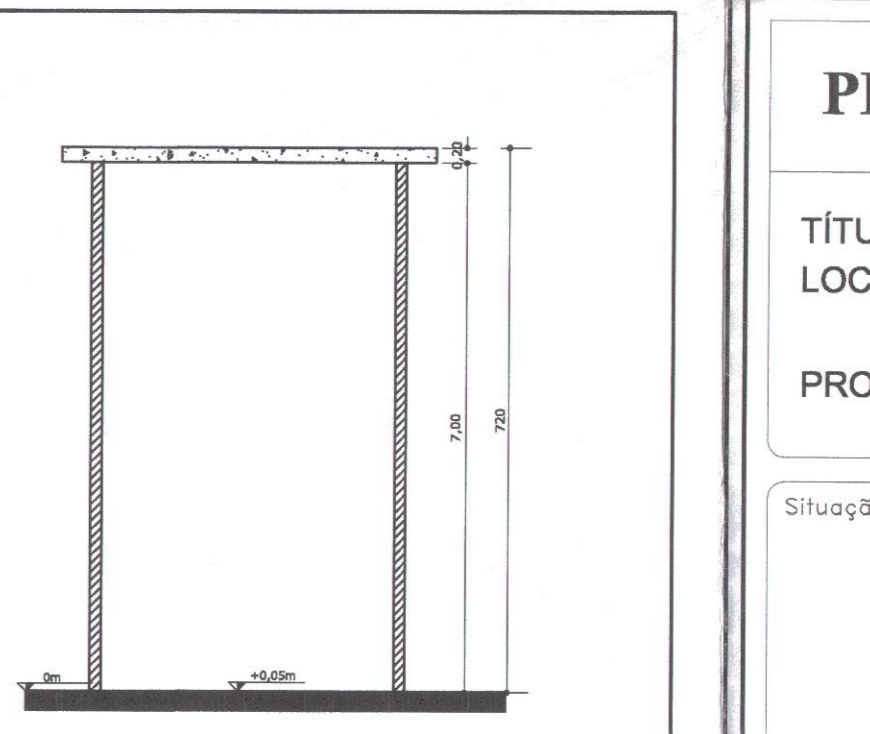
Planta - CABINE PRIMÁRIA
Área - 16,80m²
escala 1:100



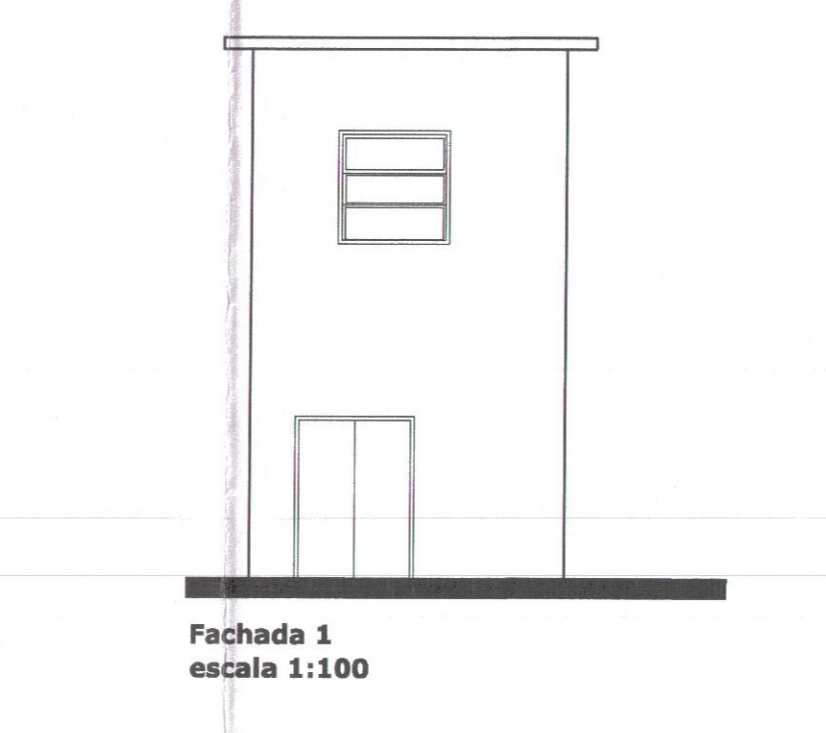
Planta de Cobertura
escala 1:100



CORTE AA
escala 1:100



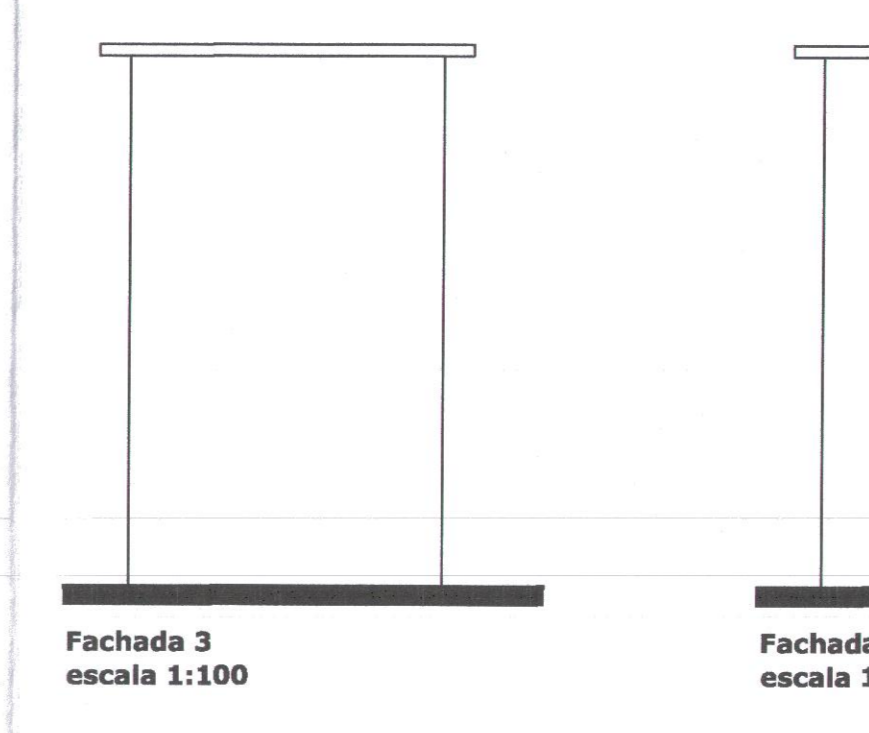
CORTE BB
escala 1:100



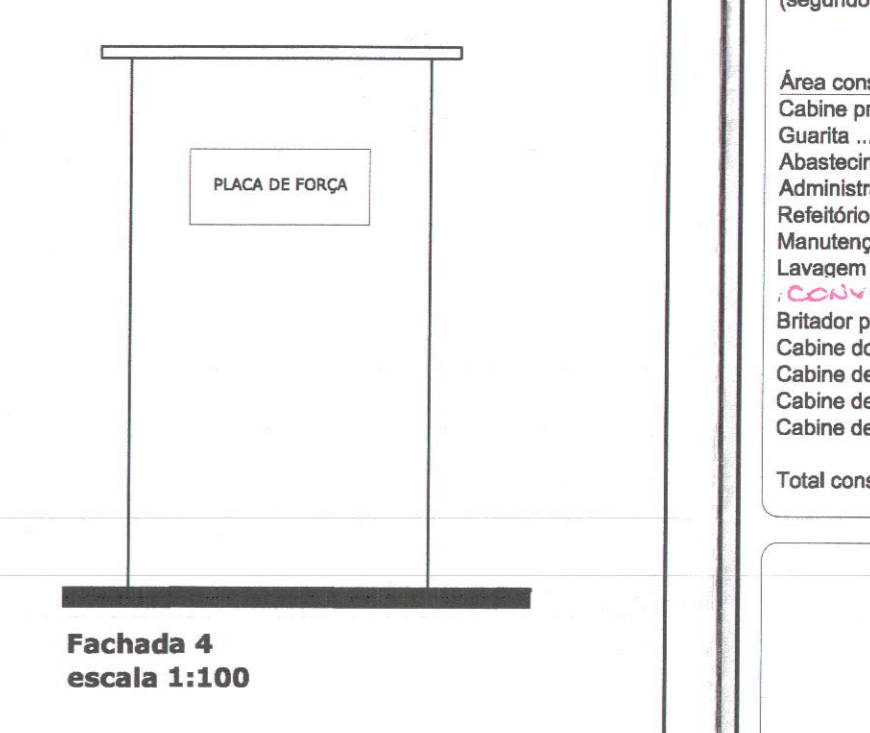
Fachada 1
escala 1:100



Fachada 2
escala 1:100



Fachada 3
escala 1:100



Fachada 4
escala 1:100

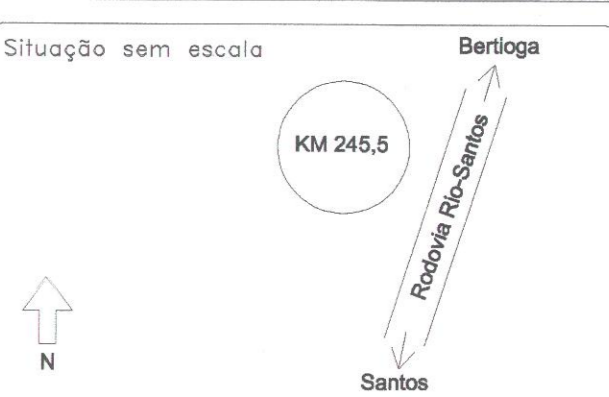
Tabela de Portas e Janelas			
	largura	altura	peitoril
P1	1,50	2,10	-
J1	1,40	1,40	4,50

CABINE PRIMÁRIA

PROJETO ARQUITETÔNICO

Folha: 3/5
Escala: 1:100

TÍTULO: LEGALIZAÇÃO DE IMÓVEL
LOCAL: Rodovia Manoel Hipólito Rego, s/n, km 245,5
bairro Monte Cabrito - Santos - SP
PROPRIETÁRIO: Maxbrta Comercial Ltda.



Quadrado de Área (ha)	
Área do terreno (telha)	86,2 ha
Área construída a legalizar	
Cabine primária	16,80m ²
Quilômetro	11,71m ²
Abastecimento de veículos	125,13m ²
Administração	362,70m ²
Refeitório e vestiários	150,17m ²
Mantimento de veículos	534,87m ²
Lavagem de veículos	197,66m ²
Cabine primária	16,80m ²
Brasador primário	352,74m ²
Cabine de transformador	13,20m ²
Cabine de força do brasador secundário	13,20m ²
Cabine de comando do minicam	11,80m ²
Cabine de comando do brasador secundário	11,80m ²
Total construído a legalizar	1.993,99m ²

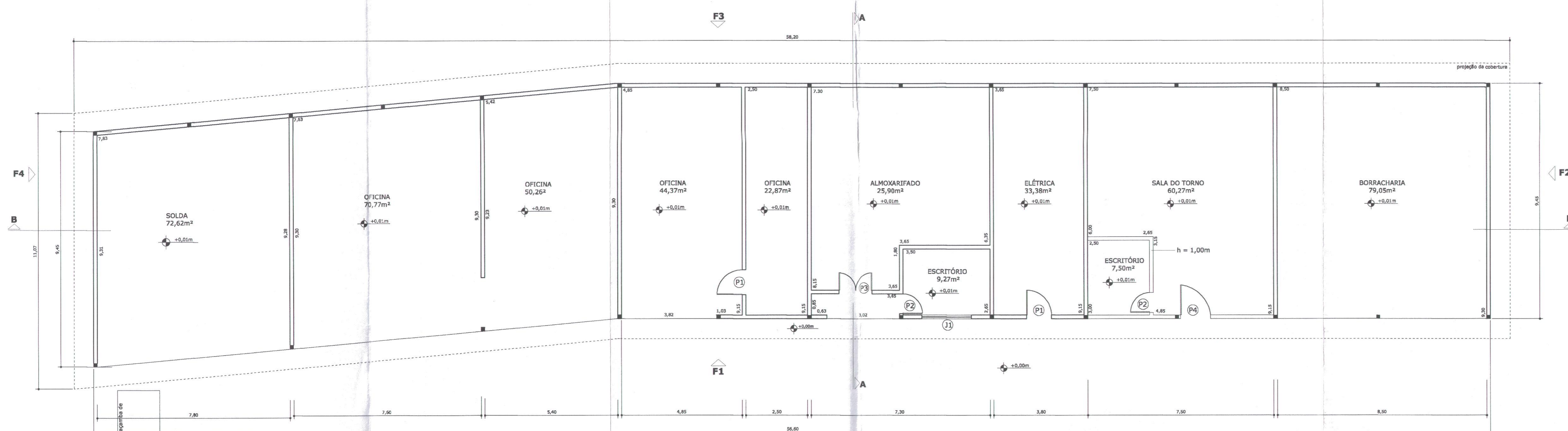
Declaro que a aprovação do projeto arquitetônico não implica no reconhecimento por parte da Prefeitura Municipal do direito de propriedade do terreno.

PROPRIETÁRIO:
MAXBRITA COMERCIAL LTDA.
TERESA MACHADO ESTRELLA

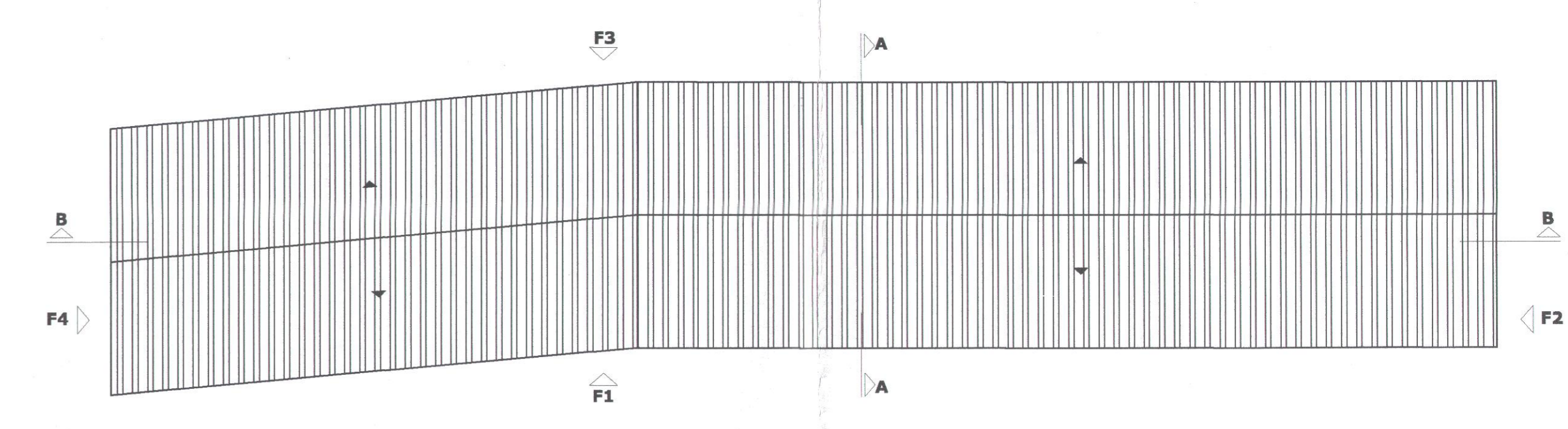
AUTOR DO LEVANTAMENTO
RESPONSÁVEL TÉCNICO
ARQUITETA SILVIA ALISSANDRA AUGUSTO DUARTE
CAU 422864-6

Coordenadoria do Poupatempo
Esta planta faz parte integrante do Processo nº 51.132/2014-33

Eraldo Martins Fontes
Registro 15.9442
ARQUITETO/POUPATEMPO

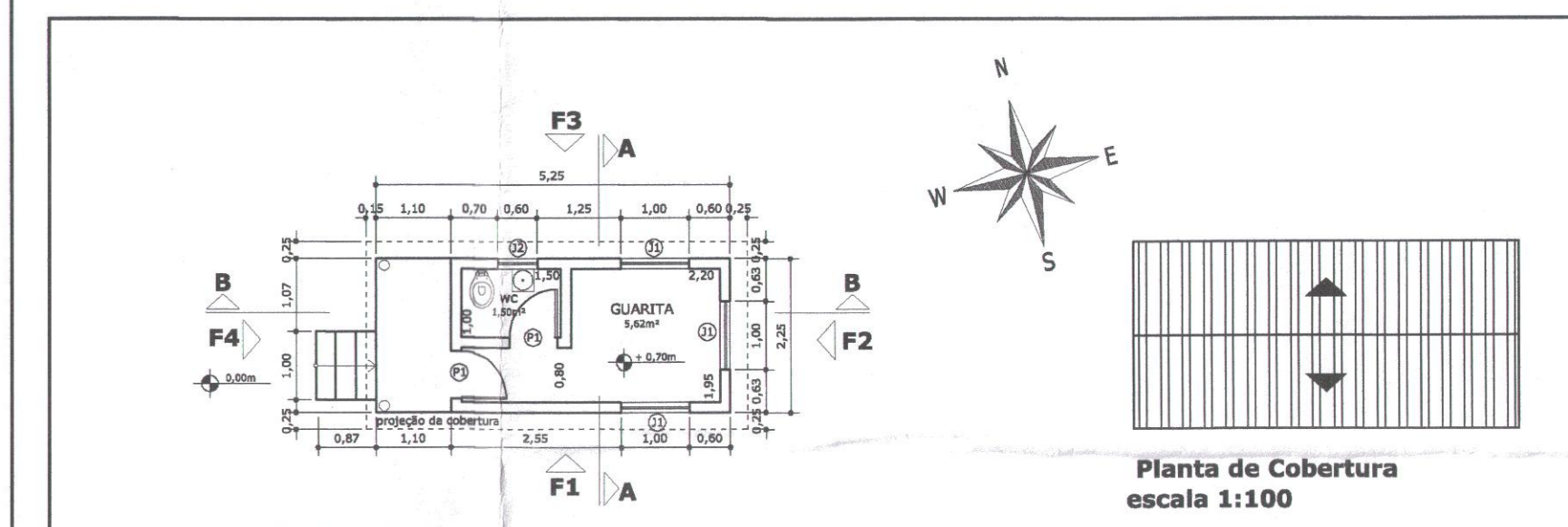


Planta - Manutenção de veículos
Área - 534,87m²
escala 1:100



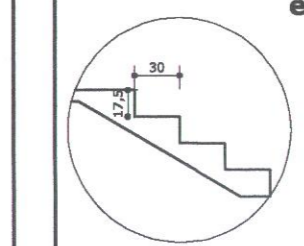
Planta de Cobertura - Manutenção de veículos
escala 1:200

Tabela de Portas e Janelas			
	largura	altura	peitoril
P1	1,00	2,10	-
P2	0,80	2,10	-
P3	1,40	2,10	-
P4	1,20	2,10	-
J1	1,00	1,00	0,80

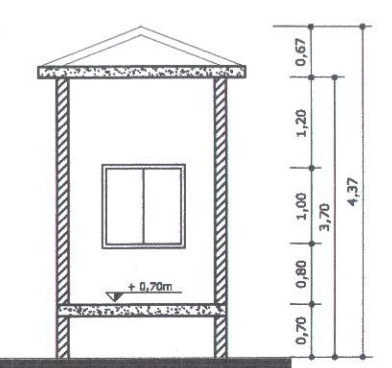


Planta - GUARITA
Área - 11,81m²
escala 1:100

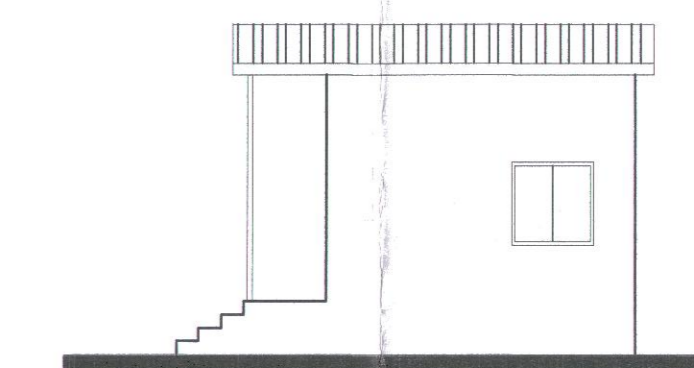
Planta de Cobertura
escala 1:100



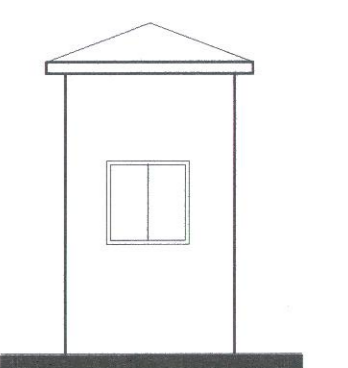
Corte BB
escala 1:100



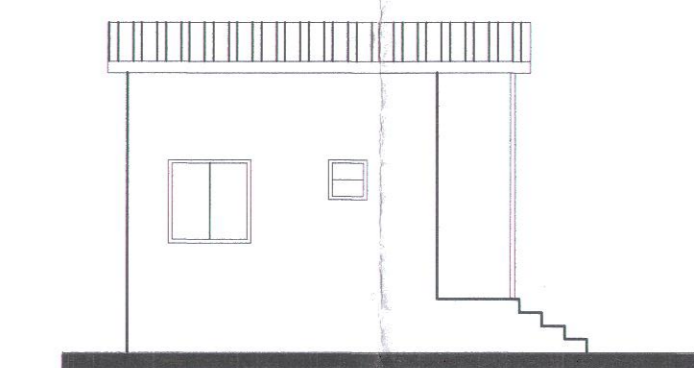
Corte AA
escala 1:100



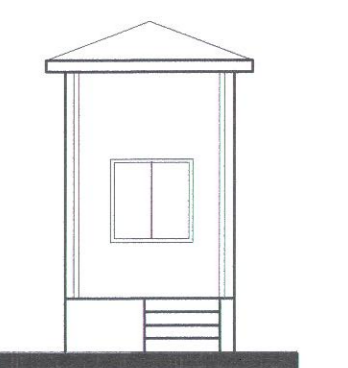
Fachada 1
escala 1:100



Fachada 2
escala 1:100



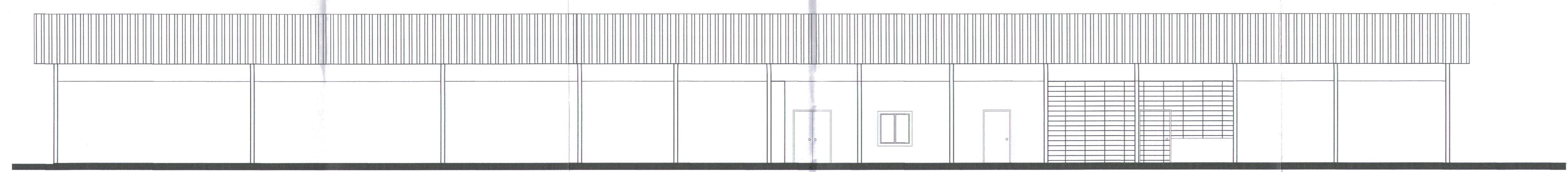
Fachada 3
escala 1:100



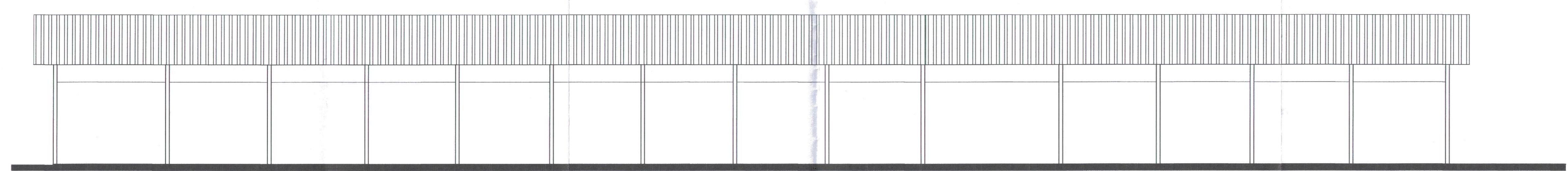
Fachada 4
escala 1:100

Tabela de Portas e Janelas			
	largura	altura	peitoril
P1	0,70	2,10	-
J1	1,00	1,00	0,80
J2	0,60	0,60	1,50

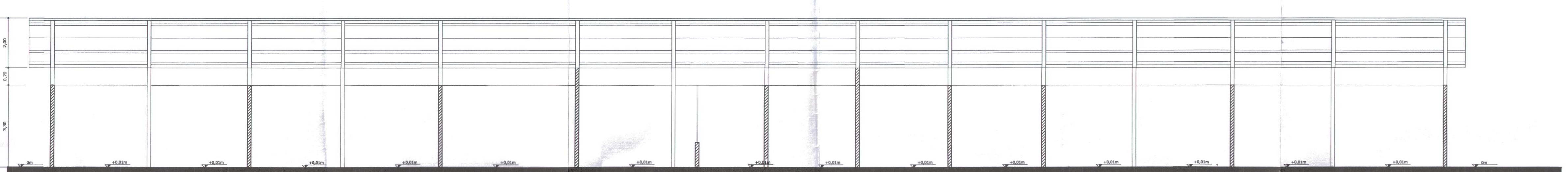
GUARITA



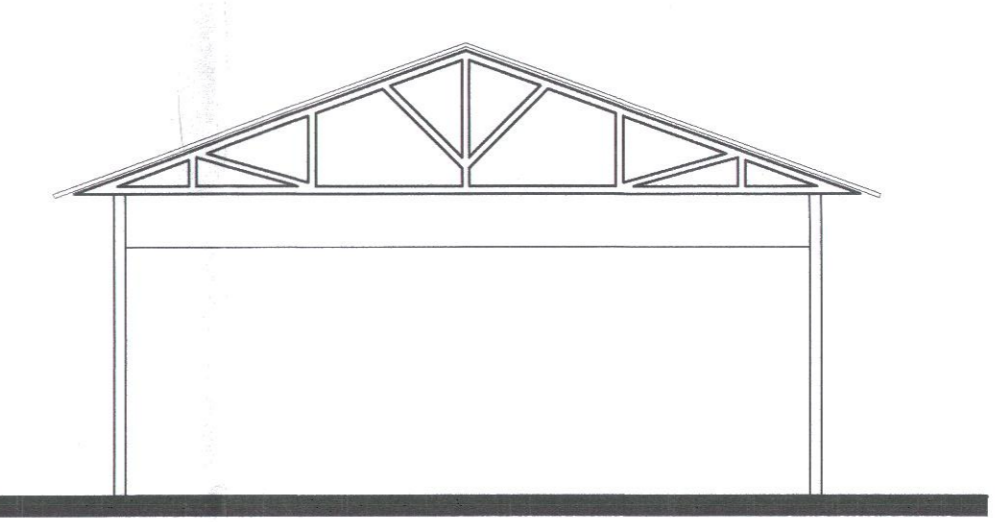
Fachada 1 - Manutenção de veículos
escala 1:100



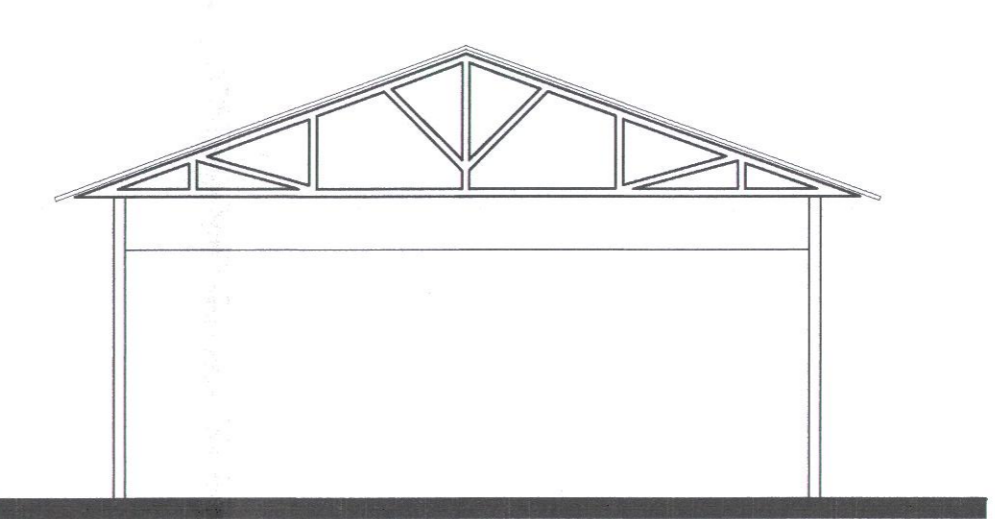
Fachada 3 - Manutenção de veículos
escala 1:100



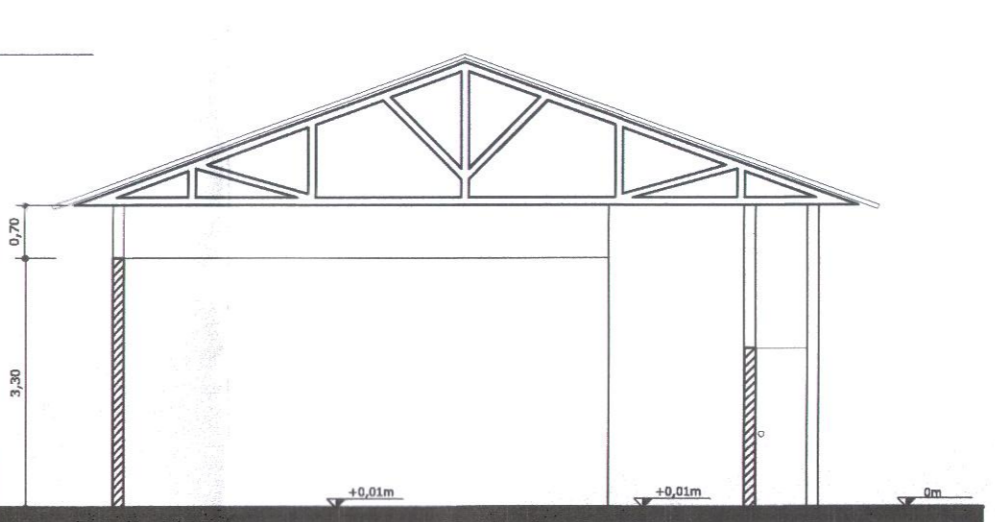
CORTE BB - Manutenção de veículos
escala 1:100



Fachada 2 - Manutenção de veículos
escala 1:100

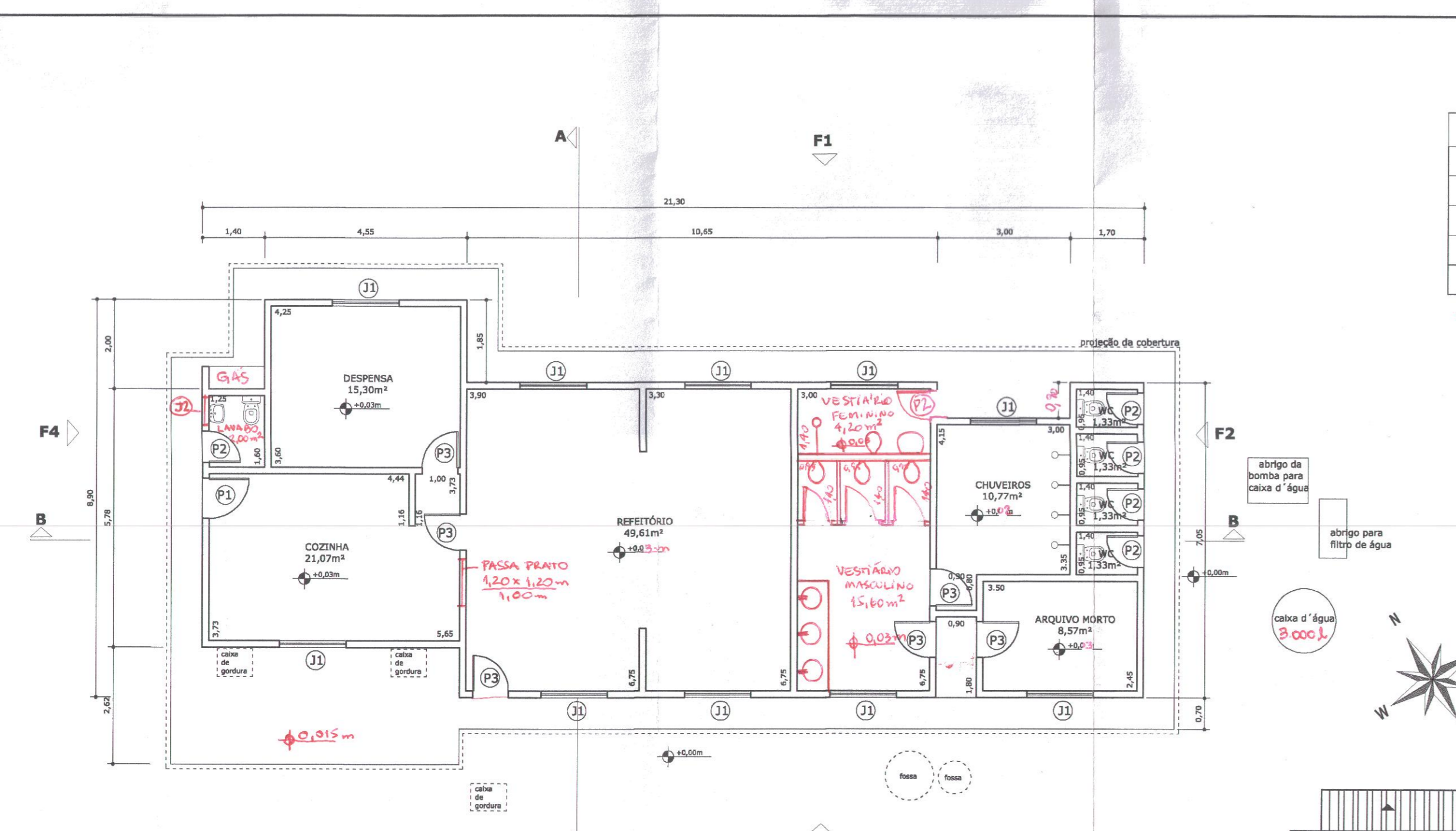


Fachada 4 - Manutenção de veículos
escala 1:100



CORTE AA - Manutenção de veículos
escala 1:100

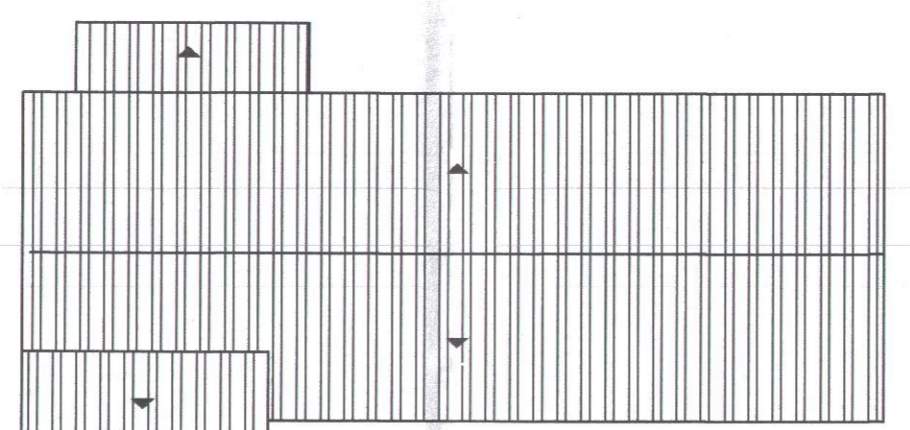
MANUTENÇÃO DE VEÍCULOS



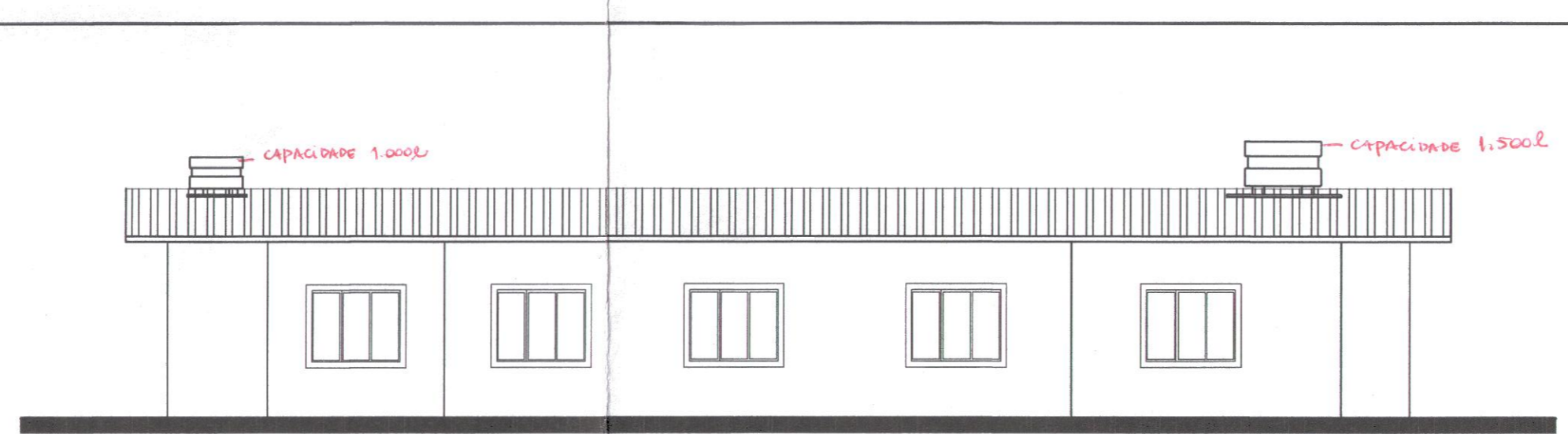
PLANTA - REFEITÓRIO E VESTIÁRIO
ÁREA 150,17m²
escala 1:100

Tabela de Portas e Janelas			
	largura	altura	peitoril
P1	0,90	2,10	-
P2	0,70	2,10	-
P3	0,80	2,10	-
J1	2,00	1,20	0,80
J2	0,60	0,60	1,60

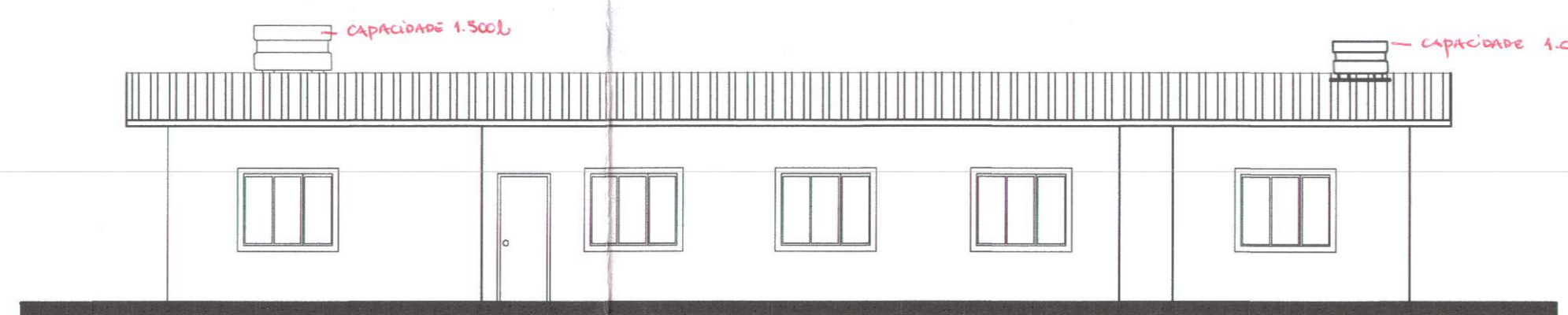
NOTA: NÃO HÁ TUB. P/VE PARA TRABALHADORES DE CAMPO, POR UM RISCO AOS MESMOS, DEVIDO A NATUREZA DO TRABALHO EM CAMPO.



PLANTA DE COBERTURA - REFEITÓRIO E VESTIÁRIO
escala 1:200



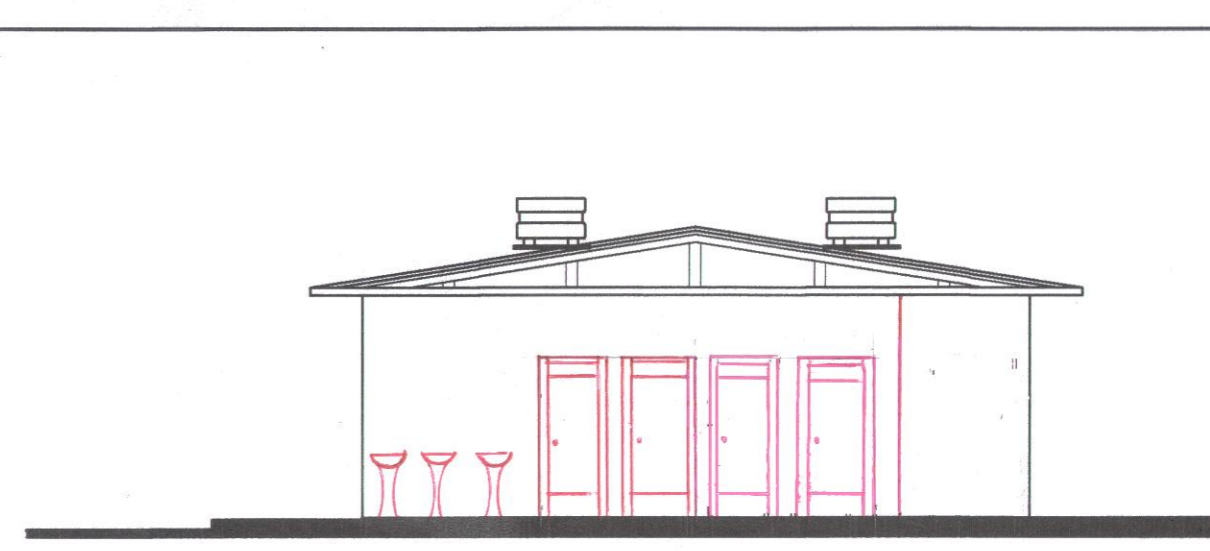
Fachada 1 - REFEITÓRIO E VESTIÁRIO
escala 1:100



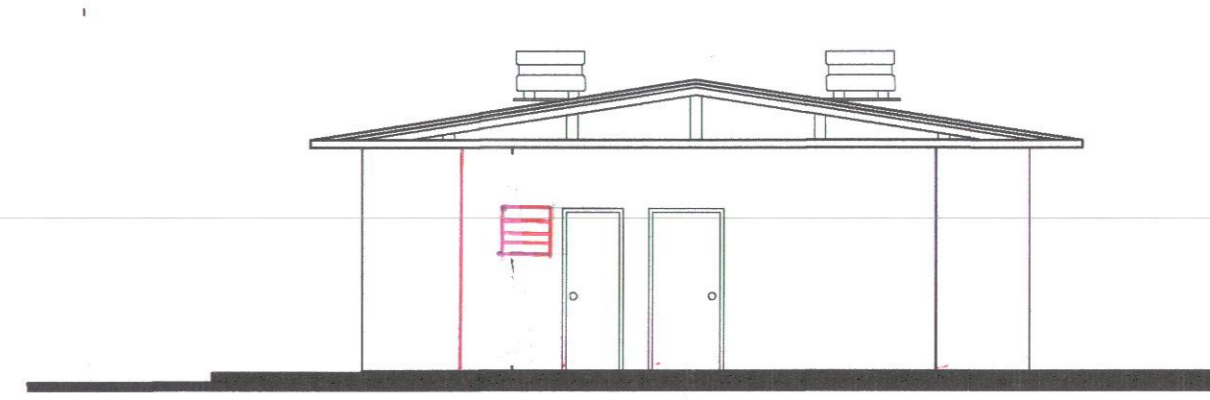
Fachada 3 - REFEITÓRIO E VESTIÁRIO
escala 1:100



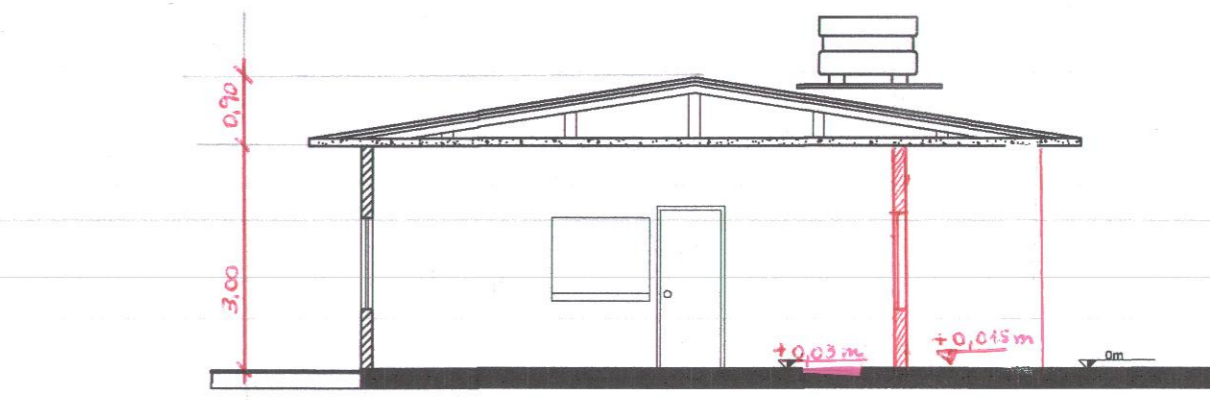
CORTE BB - REFEITÓRIO E VESTIÁRIO
escala 1:100



FACHADA 2 - REFEITÓRIO E VESTIÁRIO
escala 1:100



FACHADA 4 - REFEITÓRIO E VESTIÁRIO
escala 1:100



CORTE AA - REFEITÓRIO E VESTIÁRIO
escala 1:100

REFEITÓRIO E VESTIÁRIO

PROJETO ARQUITETÔNICO

Folha: 4/5
Escala: 1:100

TÍTULO: LEGALIZAÇÃO DE IMÓVEL
LOCAL: Rodovia Manoel Hipólito Rego, s/n, km 245,5
bairro Monte Cabrito - Santos - SP
PROPRIETÁRIO: Maxbrita Comercial Ltda.



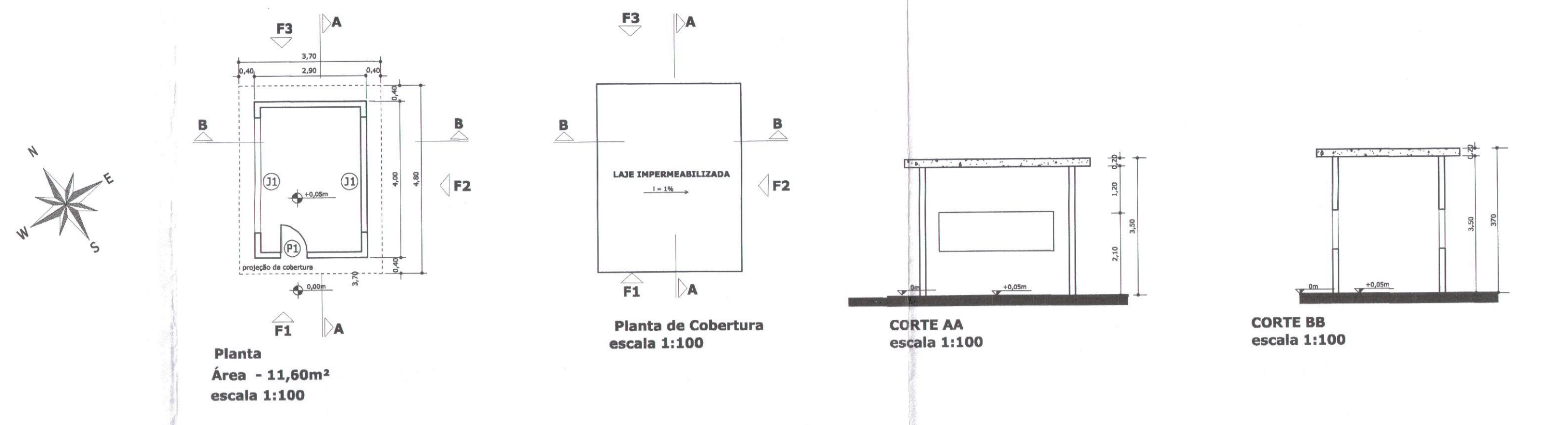
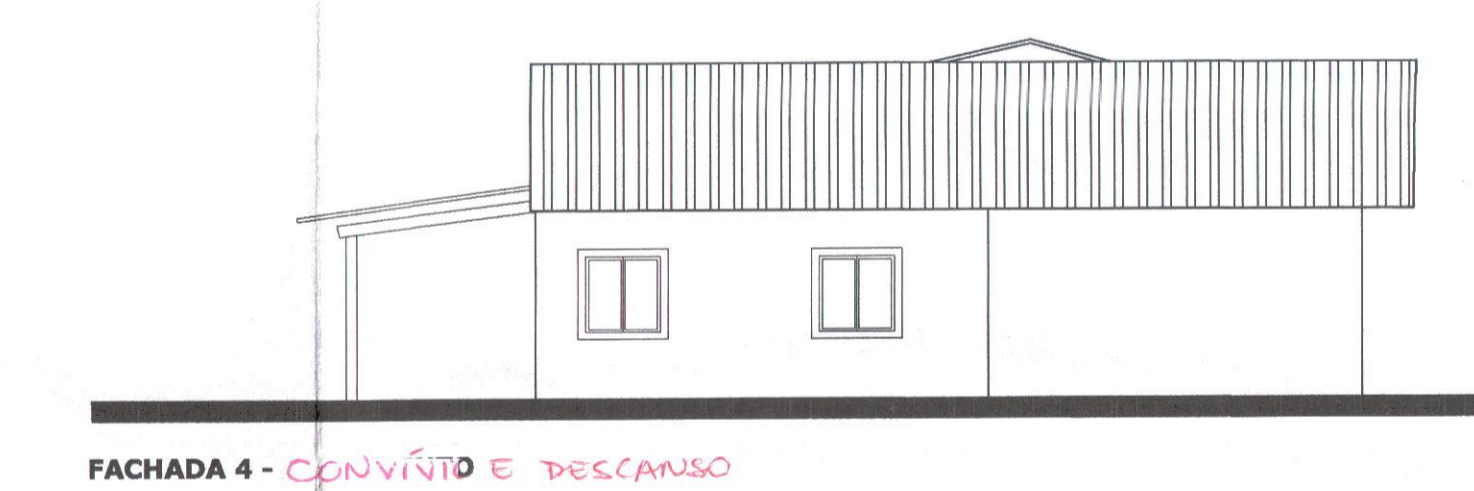
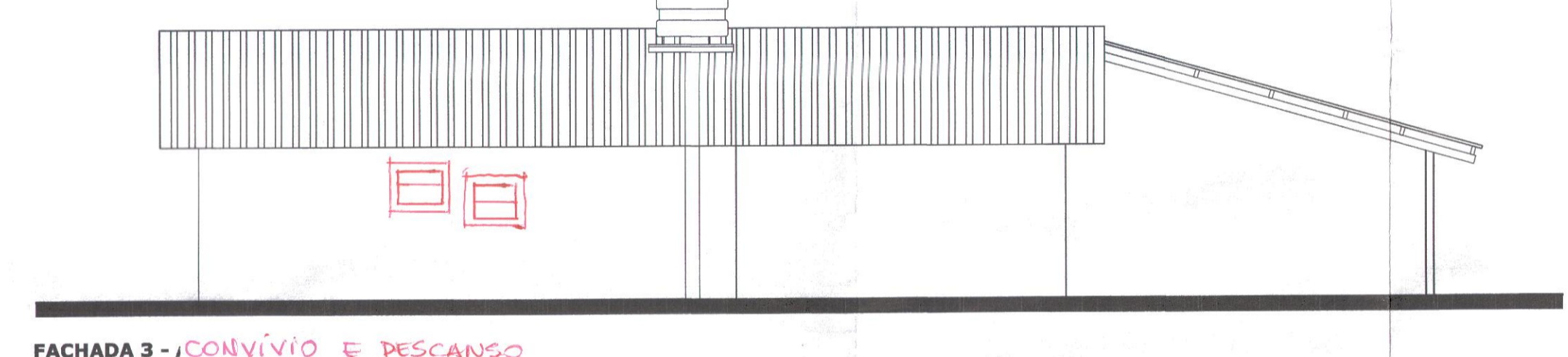
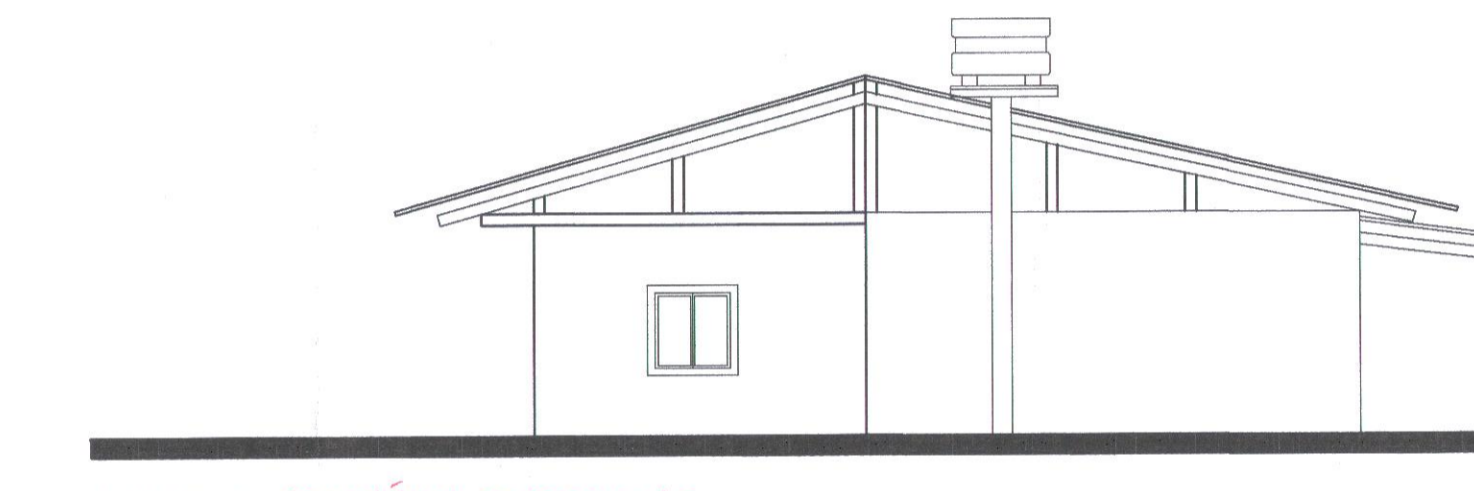
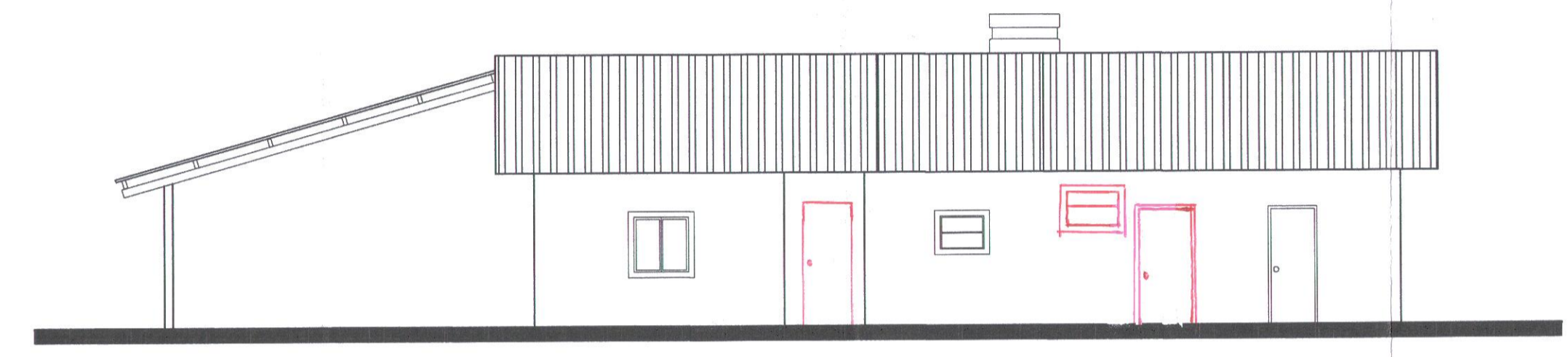
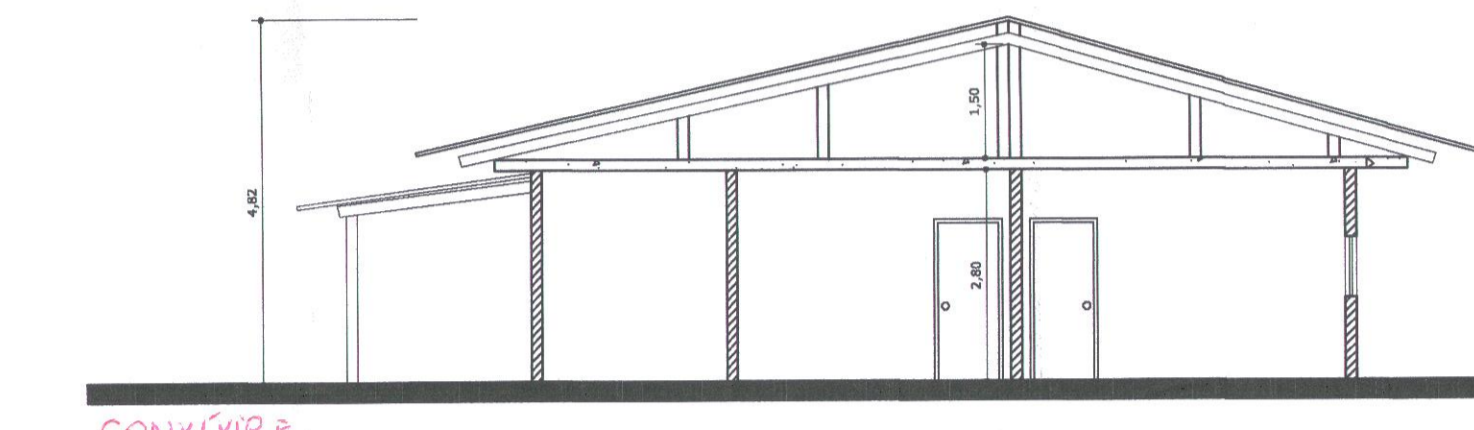
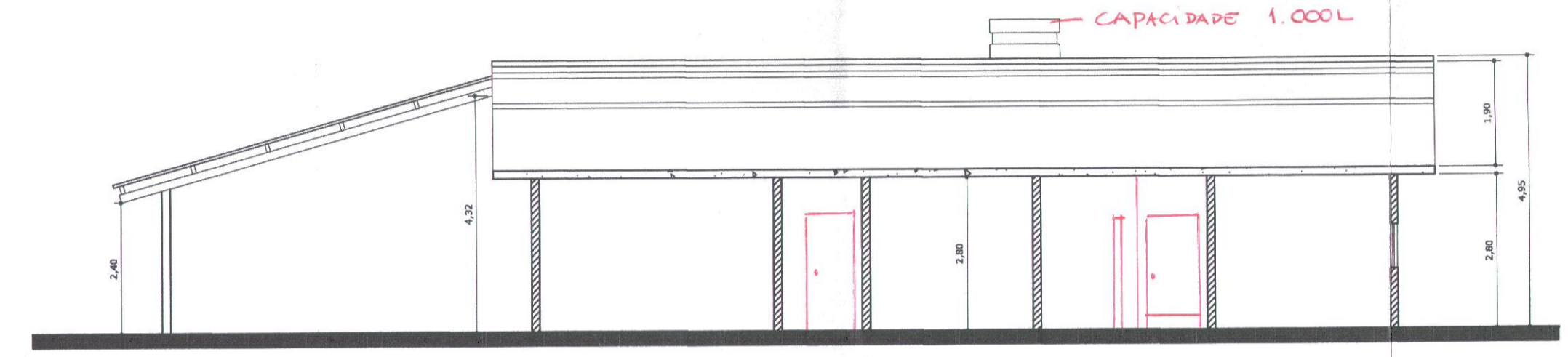
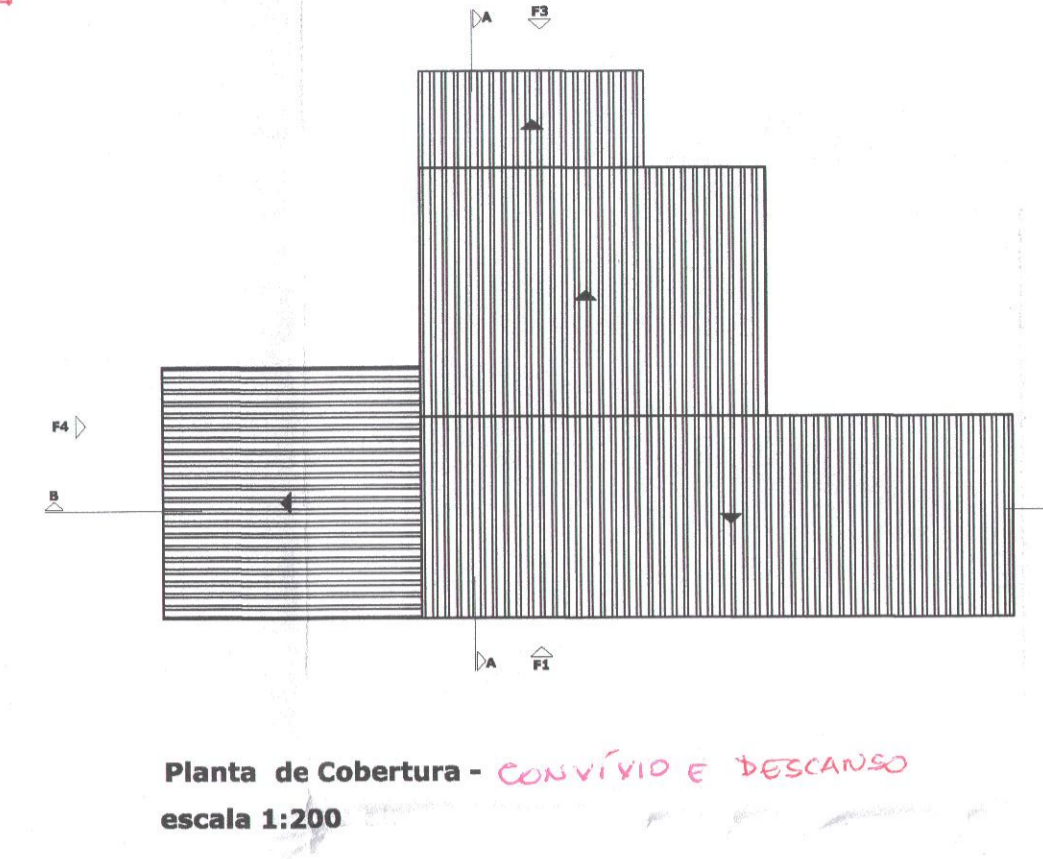
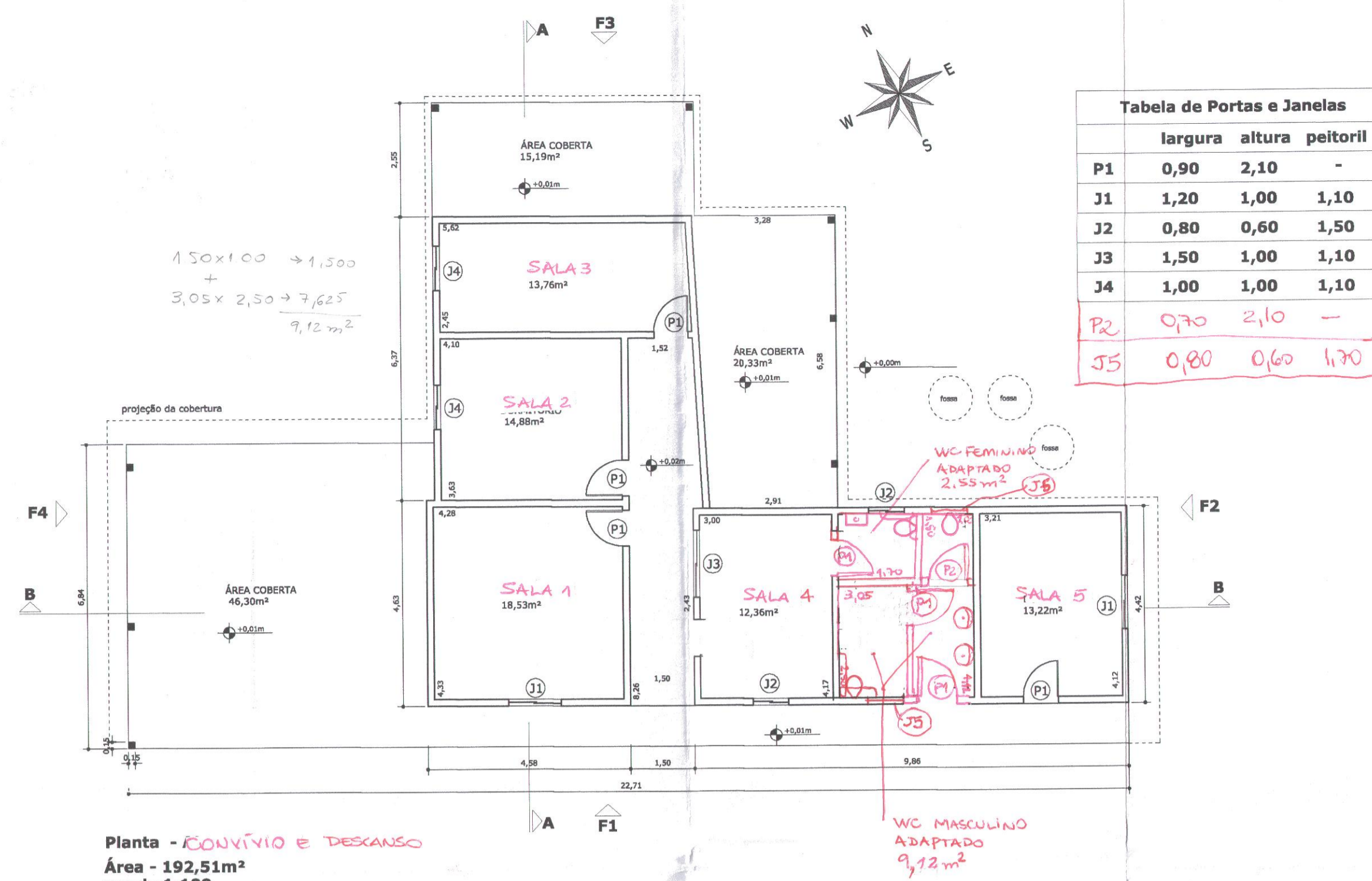
Quadrado de Área (ha)

Área do terreno (bruto) 56,2 ha
(segundo o imposto sobre Propriedade Terrestre Rural)

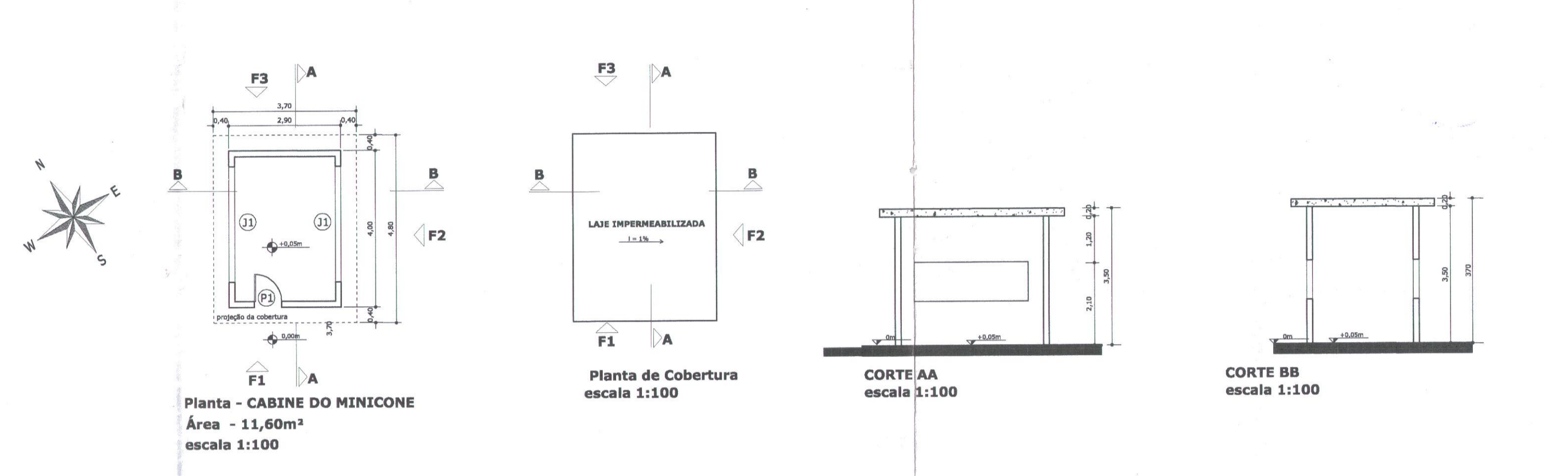
Área construída e legalizar	Área
Cabine primária	16,80m²
Guarita	11,81m²
Abastecimento de veículos	125,13m²
Administração	362,72m²
Refeitório e vestiário	150,17m²
Manutenção de veículos	534,87m²
Lavagem de veículos	197,66m²
Brasador primário	182,51m²
Brasador secundário	352,74m²
Cabine de transformador	13,20m²
Cabine de força do brasador secundário	13,20m²
Cabine de comando do moinho	11,60m²
Cabine de comando do brasador secundário	11,60m²
Total construído a legalizar	1.993,99m²

Coordenadoria do Poupatempo
Esta planta faz parte integrante
do Processo
Nº 51.792.304-39

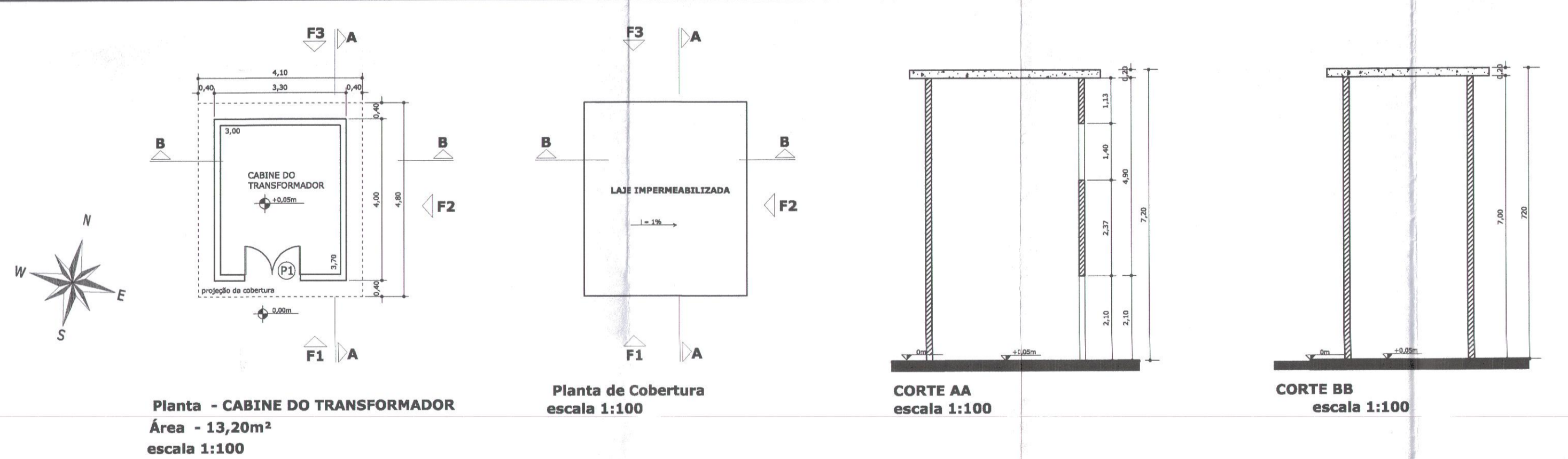
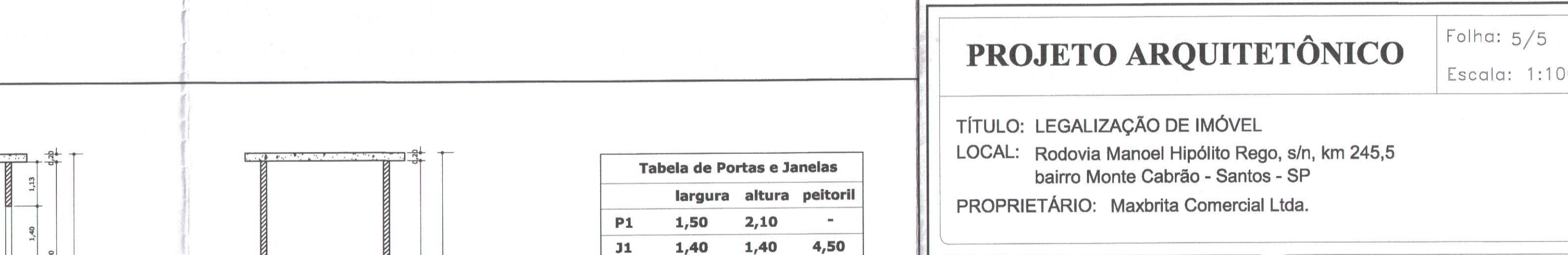
Eraldo Martins Fontes
Região: 15/44-2
ATENDENTE/POUPATEMPO



CABINE DE COMANDO DO BRITADOR SECUNDÁRIO

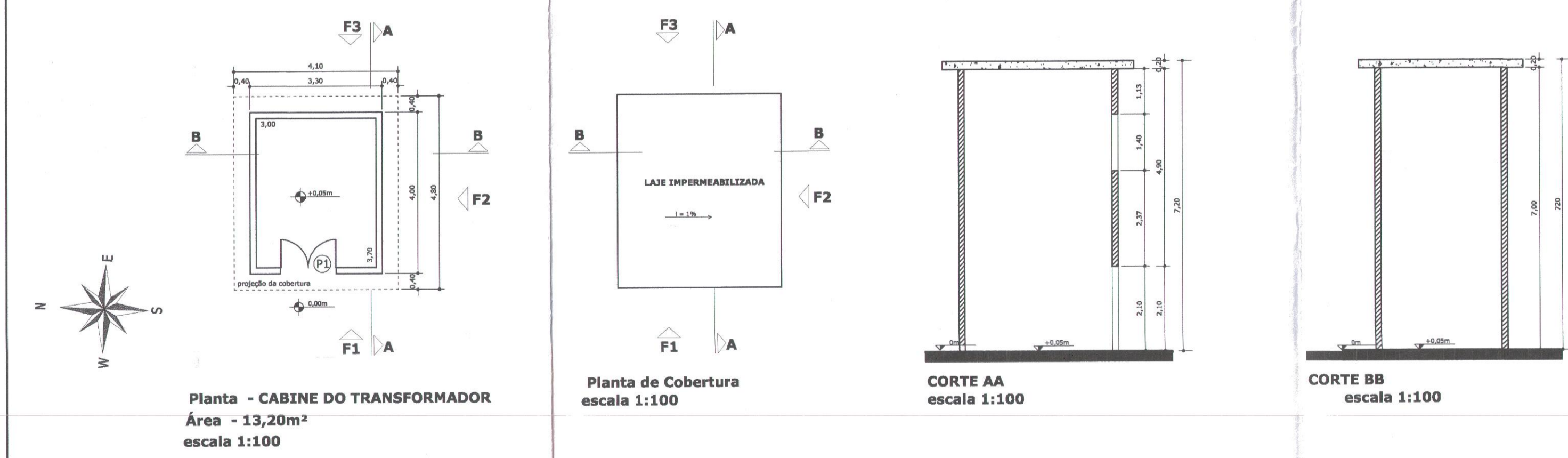


CABINE DE COMANDO DO MINICONE



CABINE DO TRANSFORMADOR

Tabela de Portas e Janelas			
	largura	altura	peitoril
P1	1,50	2,10	-
J1	1,40	1,40	4,50



CASA DE FORÇA DO BRITADOR SECUNDÁRIO

PROJETO ARQUITETÔNICO

Folha: 5/5
Escala: 1:100
TÍTULO: LEGALIZAÇÃO DE IMÓVEL
LOCAL: Rodovia Manoel Hipólito Rego, sh, km 245,5
bairro Monte Cabrão - Santos - SP
PROPRIETÁRIO: Maxbrita Comercial Ltda.

Situação sem escala

Declaramos que a aprovação do projeto arquitetônico não implica no registro nem por parte da Prefeitura Municipal do distrito de propriedade do terreno.

PROPRIETÁRIO: MAXBRITA COMERCIAL LTDA
TERESA MORGENTHAU STROUJ

AUTOR DO LEVANTAMENTO: RAFAEL DA SILVA
RESPONSÁVEL TÉCNICO: ANTONIO SILVA ALESSANDRI AUGUSTO DIANTE CAU 425284-6

Área do terreno (deft)	
Área do terreno (deft)	56,2 ha
(segundo o Imposto sobre Propriedade Territorial Rural)	
Área construída a legalizar	
Cabine primária	16,80m²
Quarta	11,81m²
Abastecimento de veículos	125,13m²
Refeitório e vestiários	362,07m²
Manutenção de veículos	150,17m²
Lavagem de veículos	197,65m²
Área primária	192,51m²
Área primária	352,74m²
Cabine do transformador	13,20m²
Cabine de força do britador secundário	13,20m²
Cabine de comando do minicone	11,60m²
Cabine de comando do britador secundário	11,60m²
Total construído a legalizar	1.993,99m²

Coordenadora do Poupatempo
Esta planta faz parte integrante do Processo Nº 01.173/2014-39

Eraldo Martins Fontes
Região 15.544-2
ATENDENTE/POUPATEMPO