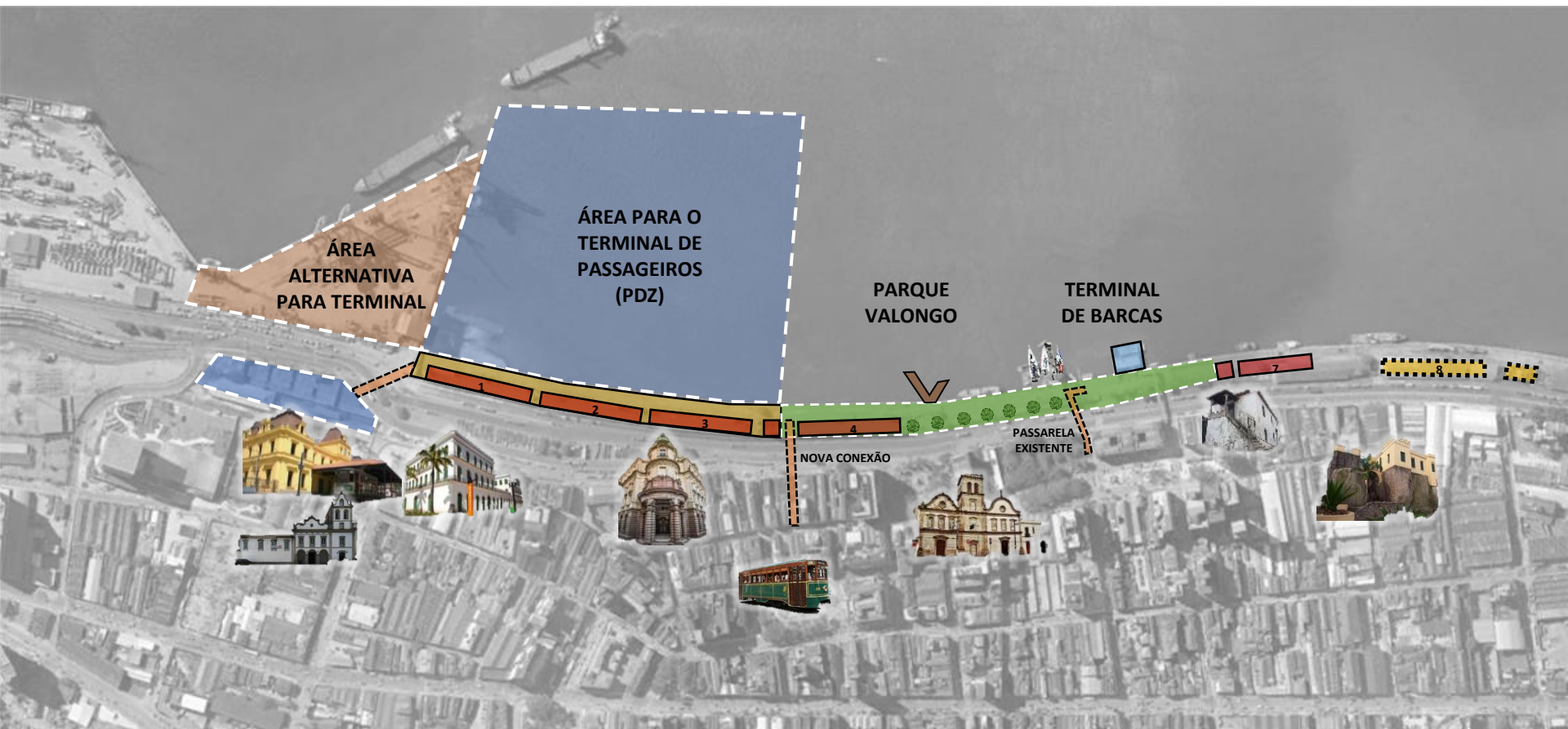


ANEXO I

PARQUE  ALONGO



PREFEITURA DE  
**Santos**



CASA DE PEDRA 1 + ARMAZÉM 4



## CASA DE PEDRA 2



# ARMAZÉM 06



# PRAÇA DA ALFÂNDEGA

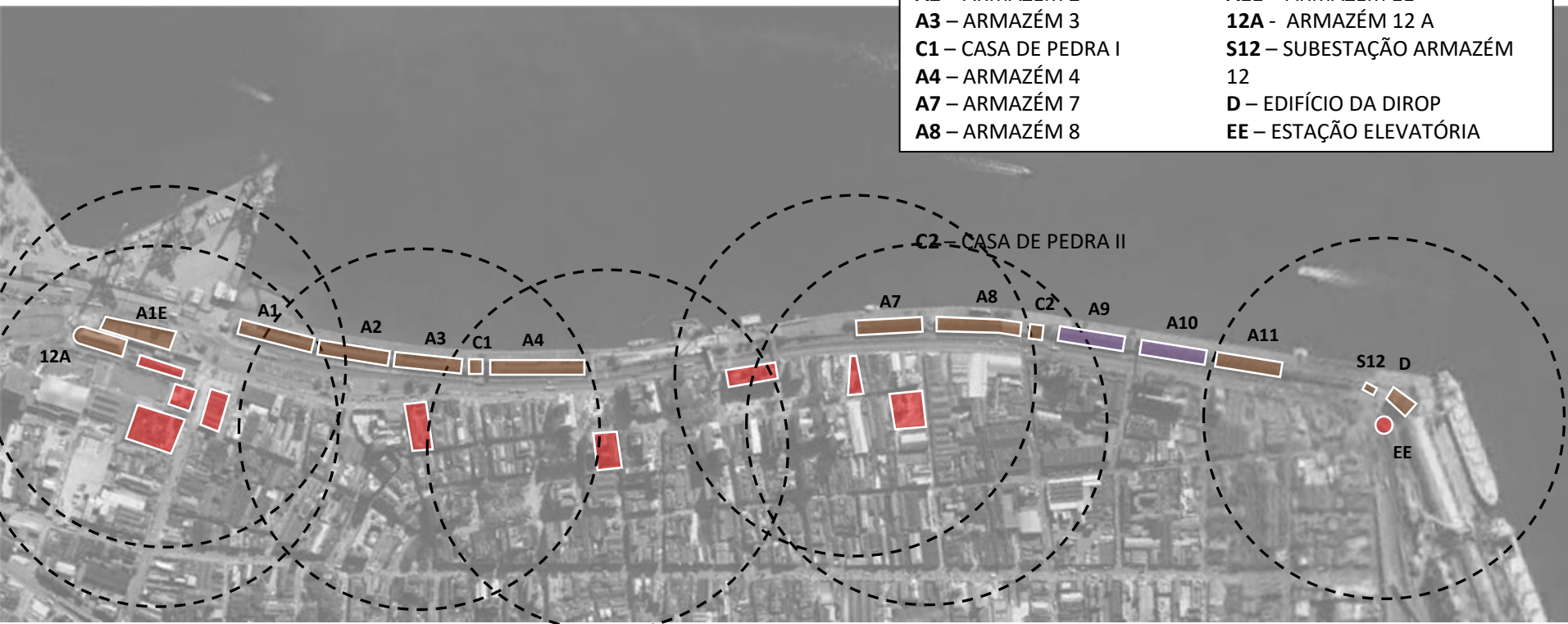


Lembrança de Santos. Docas, ponto de desembarque.

*Amizés a Madame L... et* *J. P. de S...* *25 de Janeiro 1872*


# SITUAÇÃO ATUAL – BENS PROTEGIDOS

- |                                  |                                    |
|----------------------------------|------------------------------------|
| <b>A1E</b> – ARMAZÉM I (EXTERNO) | <b>A9</b> – ARMAZÉM 9              |
| <b>A1</b> - ARMAZÉM 1            | <b>A10</b> – ARMAZÉM 10            |
| <b>A2</b> – ARMAZÉM 2            | <b>A11</b> – ARMAZÉM 11            |
| <b>A3</b> – ARMAZÉM 3            | <b>12A</b> - ARMAZÉM 12 A          |
| <b>C1</b> – CASA DE PEDRA I      | <b>S12</b> – SUBESTAÇÃO ARMAZÉM 12 |
| <b>A4</b> – ARMAZÉM 4            | <b>D</b> – EDIFÍCIO DA DIROP       |
| <b>A7</b> – ARMAZÉM 7            | <b>EE</b> – ESTAÇÃO ELEVATÓRIA     |
| <b>A8</b> – ARMAZÉM 8            |                                    |



- IMÓVEIS TOMBADOS OU COM NÍVEL DE PROTEÇÃO DE MAIOR RELEVÂNCIA COM RELAÇÃO COM A LINHA D'ÁGUA / PERIMETRAL
- IMÓVEIS COM NÍVEL DE PROTEÇÃO ENVOLVIDOS NO TAC
- IMÓVEIS SEM NÍVEL DE PROTEÇÃO
- RAIOS DE ENVOLTÓRIA DE BENS TOMBADOS


# SITUAÇÃO PRETENDIDA – INTERVENÇÕES NOS BENS



- IMÓVEIS A SEREM RESTAURADOS E/OU REVITALIZADOS
- IMÓVEIS A SEREM REALOCADOS E RESTAURADOS OU REVITALIZADOS
- IMÓVEIS PASSÍVEIS DE DEMOLIÇÃO OU REALOCAÇÃO EM FUNÇÃO DOS PROJETOS DO NOVO TERMINAL
- SUPRESSÃO DE IMÓVEIS COM NÍVEL DE PROTEÇÃO



# SITUAÇÃO ATUAL



# REFERÊNCIAS



AKER BRYGGE - OSLO

## REFERÊNCIAS



**CAIS DA RIBEIRA - PORTO**

# REFERÊNCIAS



**PUERTO MADERO – BUENOS AIRES**

PROJETO



















PREFEITURA DE  
**Santos**