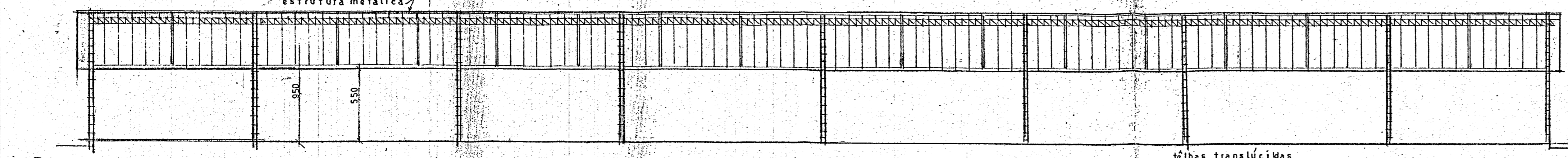


FACHADA 1 ESC. 1:200

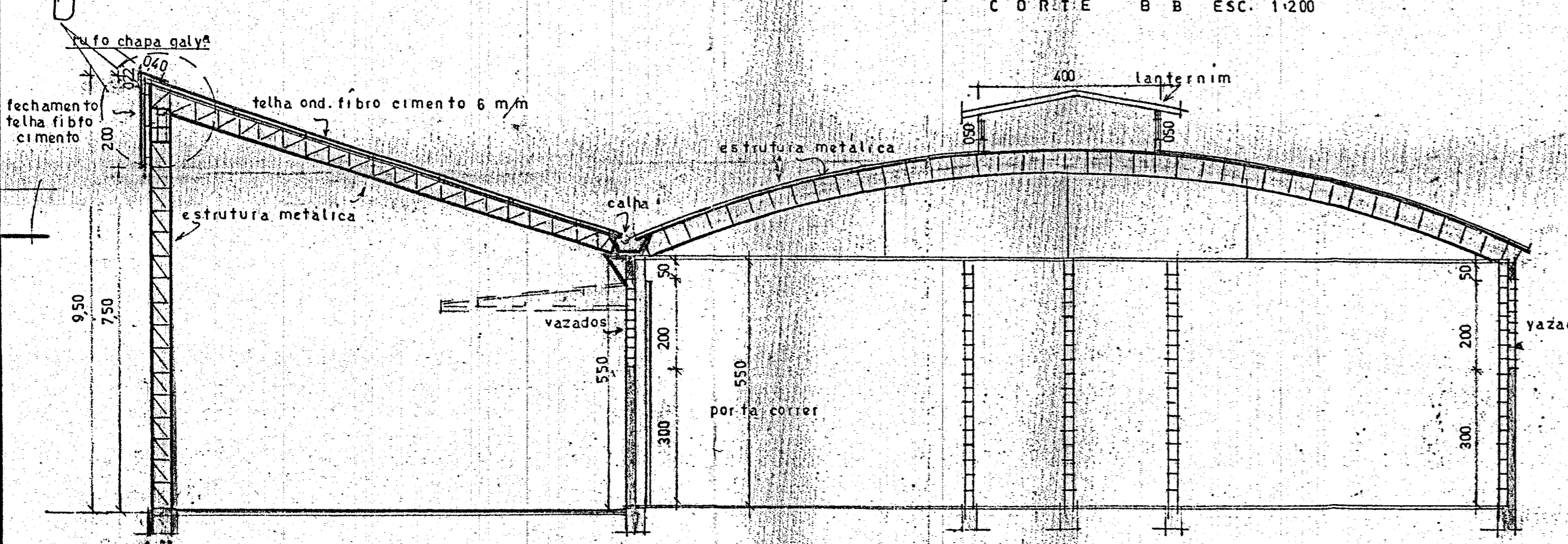
FACHADA 2 ESC. 1:200

FACHADA 3 ESC. 1:200

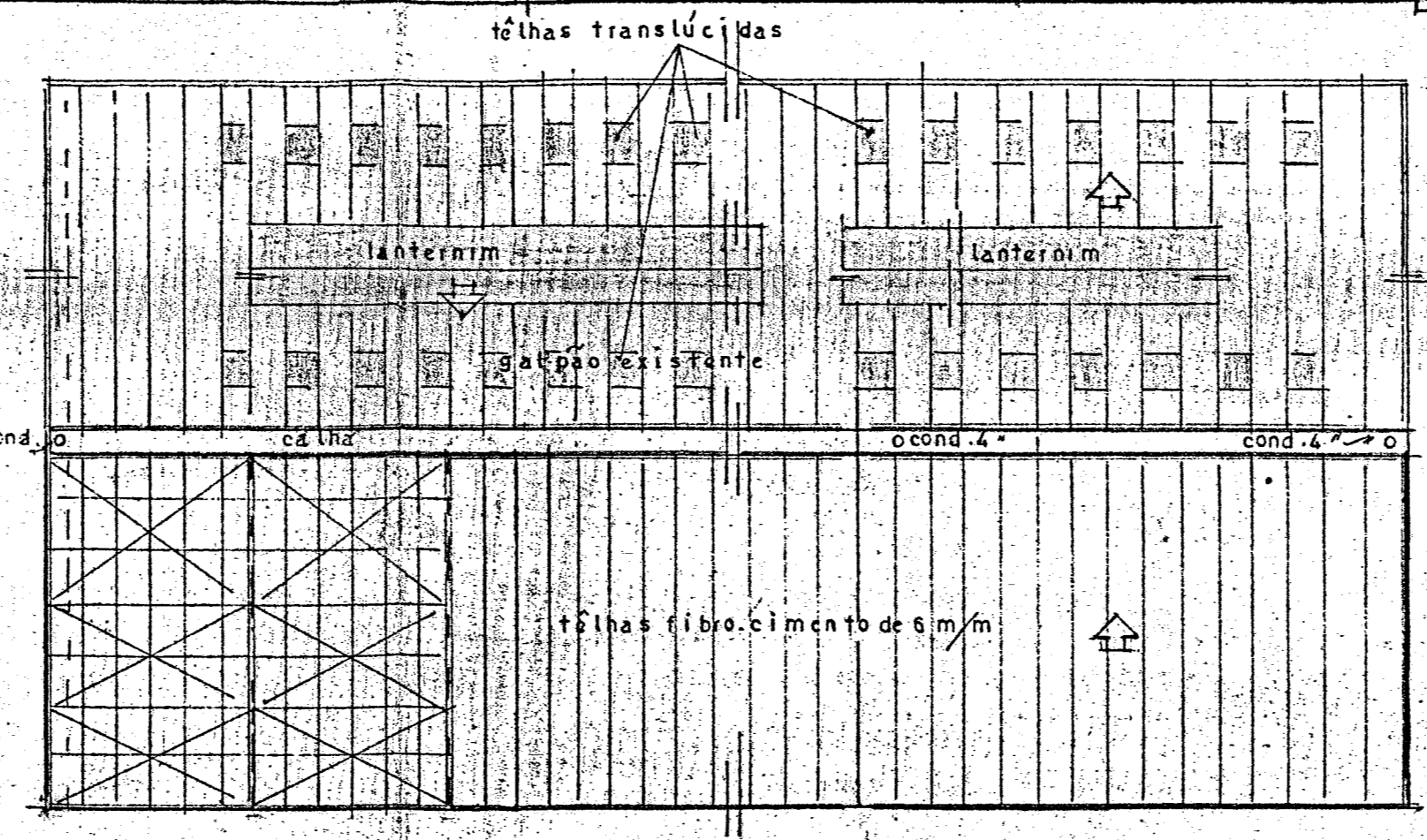
FACHADA 4



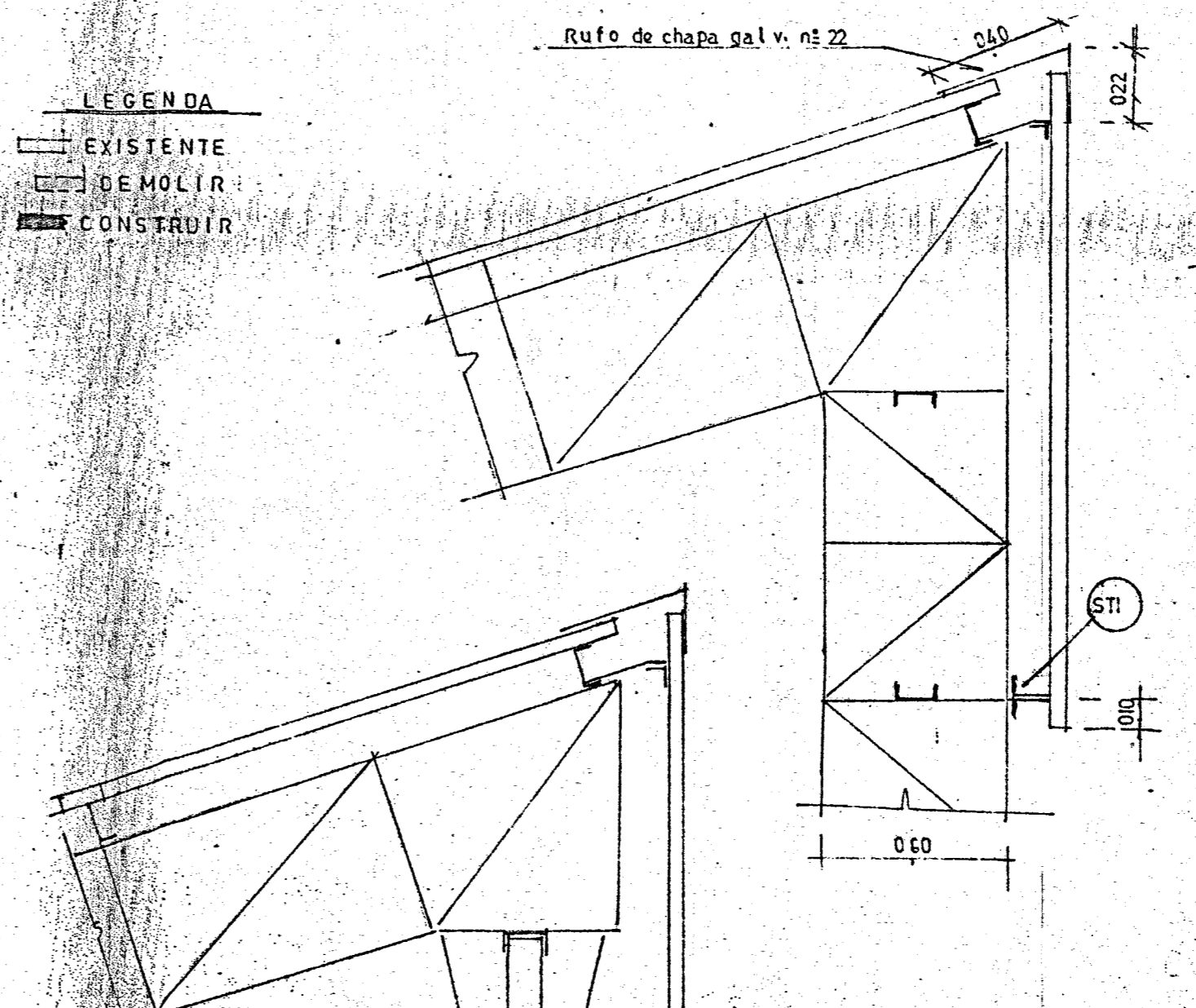
CORTE B B ESC. 1:200



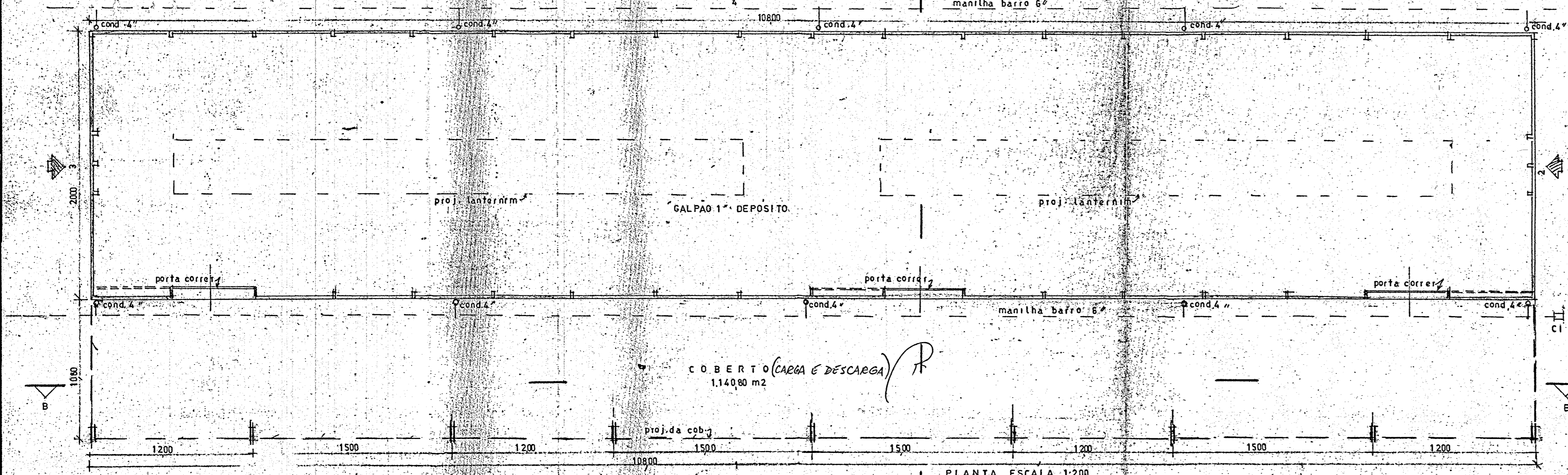
CORTE A A ESC. 1:400



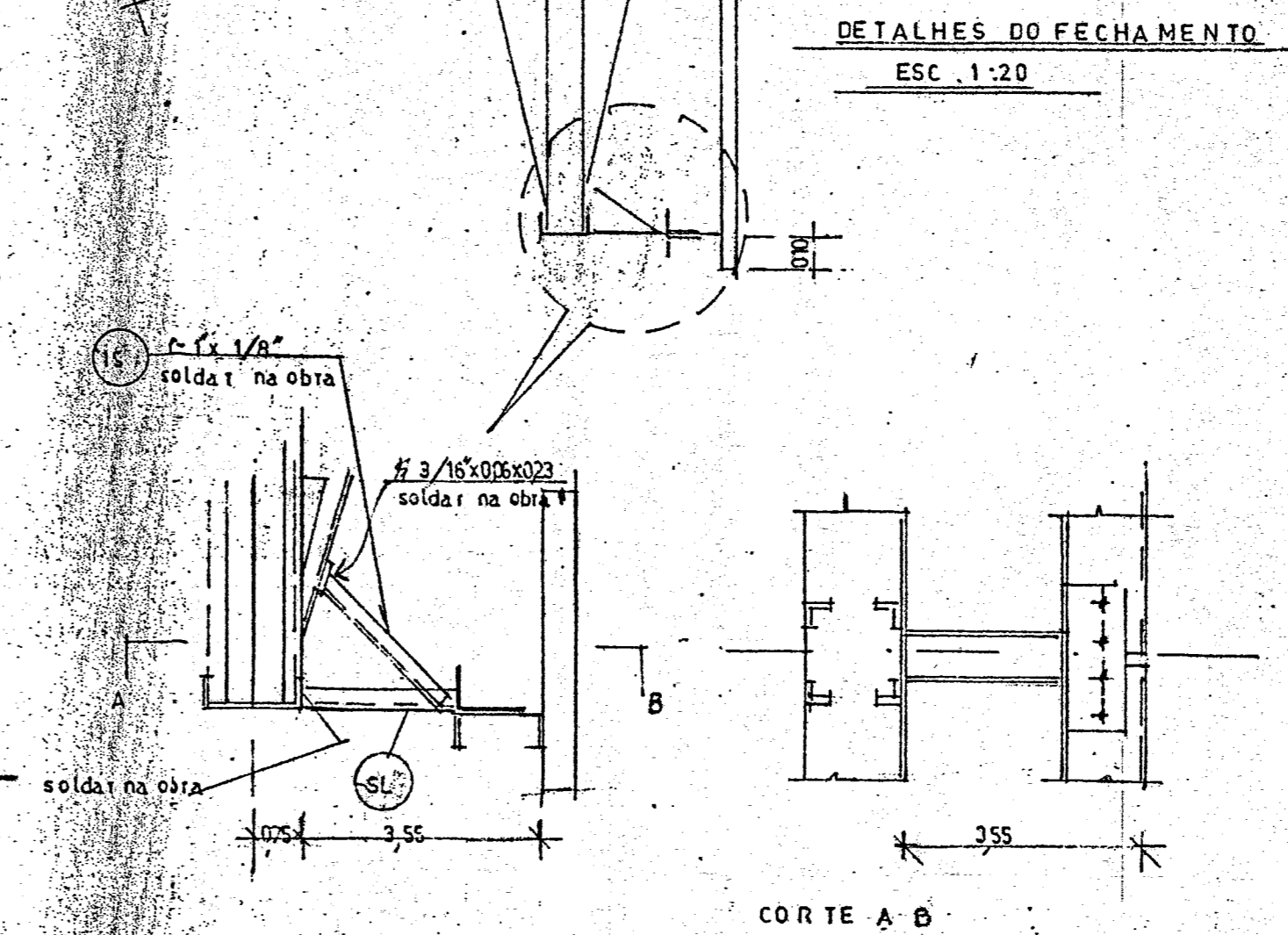
COBERTURA ESC. 1:200



DETALHES DO FECHAMENTO ESC. 1:20



PLANTA ESCALA 1:200



CORTE A B

LEGENDA
 [Symbol] EXISTENTE
 [Symbol] DE MOLIR
 [Symbol] CONSTRUIR

PROJETO ARQUITETONICO		FOLHA 1-2
ESCALAS 1:100 1:200 1:20 1:500		
MODIFICACAO, E ACRESCI MO DE COBERTURA EM ESTRUTURA METALICA. - CONSERVACAO DE OBRAS		
AV. MARGINAL DIREITA Nº 960		
SITUACAO S/ESCALA		
Rfo São Jorge		
AREAS	TERRENO	17.420,00 m2
	EXIST. REC.	3.316,30
	OCUP. P/COBERTURA	1.140,80
	TOTAL	4.457,10
84500 27000 LOCAL 26800 75500		
8 Av. Marginal Direita		
18 Av. Anchieta		

PROP. TRANSPORTE E COMERCIO FASSINA S/A
 PROJ. E CONST.
Pedro Marques Patrocínio
 Eng.º Civil - CREA 42913-D - 6.ª R.
 Rua Vasconcelos Tavares, 19 - And. - Cj. 61
 Tel. 34-8093 - Santos

PREFEITURA MUNICIPAL DE SANTOS - ESTANCIA BALNEARIA	
SEMP - DI-PP-1	
Serviço de Engenharia - SREMP	
Título n.º	0250 22.01.99
numérica (L) Cst.	89.28
data publicação (L) Cst.	89.28
total a pagar (L) Cst.	89.28

PREFEITURA MUNICIPAL de Estância Balneária de Santos
 DEPARTAMENTO DE OBRAS
 Seção de Expropração
 Licença n.º 1130/80
 Plano n.º 1130/80
 Proc. n.º 1130/80
 Santos, 11/11/80
 Departamento de Administração
 Seção de Protocolo Geral
 Esta planta é parte integrante do processo nº 04197/1972
 FUNCIONARIO