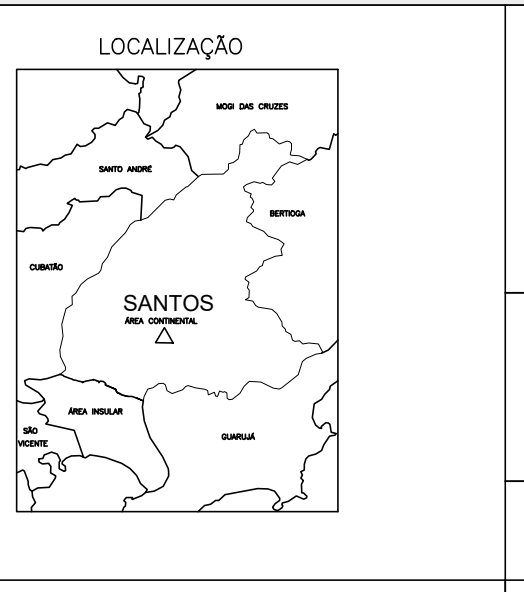
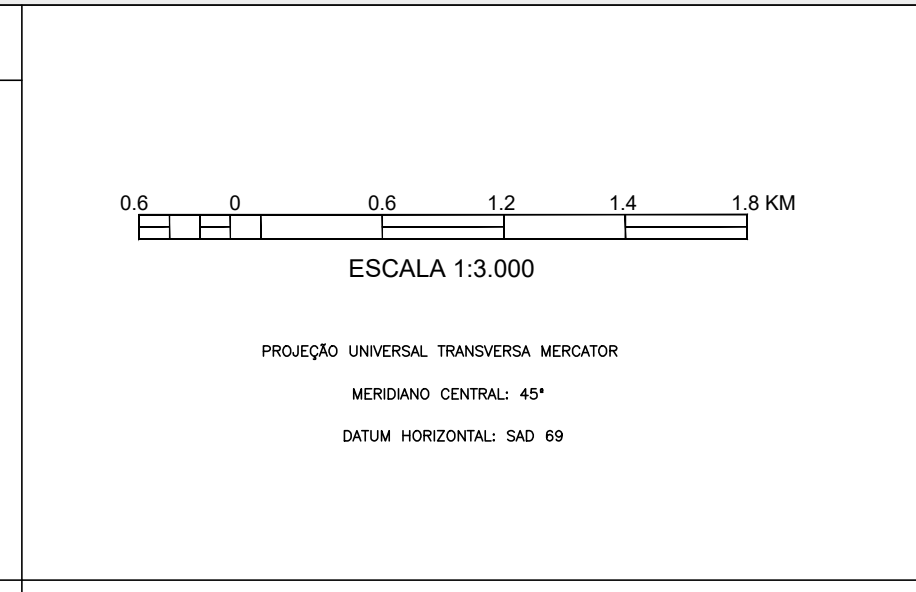



Zoneamento Área Continental	
Área Urbana	
	ZUC I – Zona Urbana Consolidada I
	ZUC II – Zona Urbana Consolidada II
	ZOUC I – Zona de Ocupação Controlada I
	ZOUC II – Zona de Ocupação Controlada II
	ZIT – Zona de Interesse Turístico
	ZTA – Zona de Transição Ambiental
	ZPPA I – Zona de Proteção Paisagística e Ambiental I

Zoneamento Área Continental	
Área de Expansão Urbana	
	ZPRE – Zona Portuária e Retroportuária
	ZPRL – Zona de Processamento de Exportação e Logística
	ZAL – Zona de Apoio Logístico
Zonas a definir	
	729/2011 – ZU I – Atual APCA PD 1181/2022
	729/2011 – ZU II – Atual APCA PD 1181/2022

Zoneamento Área Continental	
Área de Proteção Ambiental	
	ZUE – Zona de Uso Especial
	ZPPA II – Zona de Proteção Paisagística e Ambiental II Rede Hidrográfica
	ZC – Zona de Conservação
	ZUA – Zona de Uso Agropecuário
	ZEM I – Zona de Extração Mineral I
	ZEM II – Zona de Extração Mineral II

LEGENDA	
	Limite de Município
	Estrada Pavimentada
	Ferrovia





PREFEITURA MUNICIPAL DE SANTOS
PLANTA DE ZONEAMENTO BAIRRO CARUARA - ANEXO II
ÁREA CONTINENTAL
VERSÃO DIGITAL

MINUTA REVISÃO DA LEI DE ORDENAMENTO DO USO E DA OCUPAÇÃO DO SOLO
LEI COMPLEMENTAR Nº 729 DE 11 DE JULHO DE 2011

<small>Responsável:</small>	<small>Escala:</small> 1:3.000	<small>Data:</small> 2023	<small>Folha:</small> ÚNICA
-----------------------------	--------------------------------	---------------------------	-----------------------------