

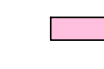







LEGENDA ZONAS

- |   |  |
|---|--|
|  ZC I – ZONA CENTRAL I                         |  ZM III – ZONA DOS MORROS III                     |
|  ZC II – ZONA CENTRAL II                       |  ZNO I – ZONA NOROESTE I                          |
|  ZI – ZONA INTERMEDIÁRIA                       |  ZNO II – ZONA NOROESTE II                        |
|  ZIR I – ZONA DE INDÚSTRIA E RETROPORUÁRIA I   |  ZNO III – ZONA NOROESTE III                      |
|  ZIR II – ZONA DE INDÚSTRIA E RETROPORUÁRIA II |  ZO – ZONA DA ORLA                                |
|  ZM I – ZONA DOS MORROS I                      |  ZP – ZONA PORTUÁRIA                              |
|  ZM II – ZONA DOS MORROS II                    |  ZPPA – ZONA DE PROTEÇÃO PAISAGÍSTICA E AMBIENTAL |



INFORMAÇÕES CARTOGRAFICAS  
 PRODUÇÃO: UFRS  
 REVISÃO: CENEP/UFPA  
 ESCALA 1:10.000



**PREFEITURA MUNICIPAL DE SANTOS**  
 ÁREA INSULAR - ZONAMENTO - USO COMUM  
 GOVERNAMENTO DO ESTADO DE SÃO PAULO  
 GOVERNADOR: JOÃO DOLY DE ARAÚJO  
 SECRETÁRIO DE PLANEJAMENTO E GESTÃO URBANA: EDUARDO DE SOUZA  
 SECRETÁRIO DE DESENVOLVIMENTO URBANO: EDUARDO DE SOUZA  
 2018 ÚNICA